



**Politécnico
de Coimbra**

**AQUA
VALOR**

Relatório de Diagnóstico

Implementação do @GIR

@gir4Innovation

@gir Gabinete de
Inovação Regional

Cofinanciado por:



UNIÃO EUROPEIA
Fundo Europeu
de Desenvolvimento Regional

(POCI-01-0246-FEDER-181326)

Índice

Sumário	18
1. Caracterização dos Municípios da Região Centro	19
2. Município de Arganil	19
2.1. População	19
2.2. Descrição Geográfica	19
2.3. Infraestruturas Relevantes	20
2.4. Eventos Importantes	20
2.5. Instituições Relevantes	21
2.6. Empresas Relevantes	22
2.7. Áreas Motoras	22
2.8. Meios de Comunicação Relevantes	23
2.9. Relações Existentes com o Politécnico de Coimbra no território	23
2.9.1. Protocolos com entidades do território	23
2.9.2. Alunos do IPC com origem no território	24
3. Município de Castanheira de Pera	25
3.1. População	25
3.2. Descrição Geográfica	25
3.3. Infraestruturas Relevantes	26
3.4. Eventos Importantes	28
3.5. Instituições Relevantes	28
3.6. Empresas Relevantes	29
3.7. Áreas Motoras	30
3.8. Meios de Comunicação Relevantes	30
3.9. Relações Existentes com o Politécnico de Coimbra	30
3.9.1. Protocolos com entidades do território	30
3.9.2. Alunos do IPC com origem no território	31
4. Município de Góis	32
4.1. População	32
4.2. Descrição Geográfica	32
4.3. Infraestruturas Relevantes	33
4.4. Eventos Importantes	34

Cofinanciado por:



(POCI-01-0246-FEDER-181326)

4.5.	Instituições Relevantes.....	35
4.6.	Empresas Relevantes	35
4.7.	Áreas Motoras.....	36
4.8.	Meios de Comunicação Relevantes	36
4.9.	Relações Existentes com o Politécnico de Coimbra no território	36
4.9.1.	Protocolos com entidades do território.....	36
4.9.2.	Alunos do IPC com origem no território	37
5.	Município de Lousã.....	38
5.1.	População.....	38
5.2.	Descrição geográfica	38
5.3.	Infraestruturas Relevantes.....	40
5.4.	Eventos Importantes	42
5.5.	Instituições Relevantes.....	43
5.6.	Empresas Relevantes	43
5.7.	Áreas Motoras.....	44
5.8.	Meios de comunicação Relevantes.....	45
5.9.	Relações Existentes com o Politécnico de Coimbra	45
5.9.1.	Protocolos com entidades do território.....	45
5.9.2.	Alunos do IPC com origem no território	46
6.	Município de Miranda do Corvo	47
6.1.	População.....	47
6.2.	Descrição Geográfico	47
6.3.	Infraestruturas Relevantes.....	48
6.4.	Eventos Relevantes	49
6.5.	Instituições Relevantes.....	50
6.6.	Empresas Relevantes	50
6.7.	Áreas Motoras.....	51
6.8.	Meios de comunicação Relevantes.....	51
6.9.	Relações Existentes com o Politécnico de Coimbra no território	52
6.9.1.	Protocolos com entidades do território.....	52
6.9.2.	Alunos do IPC com origem no território	52
7.	Município de Mortágua.....	53

Cofinanciado por:



UNIÃO EUROPEIA
Fundo Europeu
de Desenvolvimento Regional

(POCI-01-0246-FEDER-181326)

7.1.	População	53
7.2.	Descrição geográfica	53
7.3.	Infraestruturas Relevantes	54
7.4.	Eventos Importantes	55
7.5.	Instituições Relevantes	55
7.6.	Empresas Relevantes	56
7.7.	Áreas motoras	57
7.8.	Meios de comunicação Relevantes	58
7.9.	Relações Existentes com o Politécnico de Coimbra no território	58
7.9.1.	Protocolos com entidades do território	58
7.9.2.	Alunos do IPC com origem no território	58
8.	Município de Oliveira do Hospital	60
8.1.	População	60
8.2.	Descrição Geográfica	60
8.3.	Infraestruturas Relevantes	61
8.4.	Eventos Importantes	62
8.5.	Instituições Relevantes	62
8.6.	Empresas Relevantes	63
8.7.	Áreas Motoras	63
8.8.	Meios de comunicação Relevantes	64
8.9.	Relações Existentes com o Politécnico de Coimbra no território	64
8.9.1.	Protocolos com entidades do território	64
8.9.2.	Alunos do IPC com origem no território	65
9.	Município da Pampilhosa da Serra	66
9.1.	População	66
9.2.	Descrição Geográfica	66
9.3.	Infraestruturas Relevantes	67
9.4.	Eventos Relevantes	68
9.5.	Instituições Relevantes	68
9.6.	Empresas Relevantes	68
9.7.	Áreas Motoras	70
9.8.	Meios de comunicação Relevantes	70

Cofinanciado por:



(POCI-01-0246-FEDER-181326)

9.9.	Relações Existentes com o Politécnico de Coimbra no território	71
9.9.1.	Protocolos com entidades do território	71
9.9.2.	Alunos do IPC com origem no território	71
10.	Município de Penacova	72
10.1.	População	72
10.2.	Descrição Geográfica	72
10.3.	Infraestruturas Relevantes	73
10.4.	Eventos Importantes	74
10.5.	Instituições Relevantes	74
10.6.	Empresas Relevantes	76
10.7.	Áreas Motoras	77
10.8.	Meios de Comunicação Relevantes	78
10.9.	Relações Existentes com o Politécnico de Coimbra	78
10.9.1.	Protocolos com entidades do território	78
10.9.2.	Alunos IPC com origem no território	79
11.	Município de Penela	80
11.1.	População	80
11.2.	Descrição Geográfica	80
11.3.	Infraestruturas Relevantes	81
11.4.	Eventos Importantes	83
11.5.	Instituições Relevantes	84
11.6.	Empresas Relevantes	85
11.7.	Áreas motoros	86
11.8.	Meios de comunicação Relevantes	87
11.9.	Relações Existentes com o Politécnico de Coimbra	87
11.9.1.	Protocolos com entidades do território	87
11.9.2.	Alunos IPC com origem no território	87
12.	Município de Soure	89
12.1.	População	89
12.2.	Descrição Geográfica	89
12.3.	Infraestruturas Relevantes	90
12.4.	Eventos Importantes	91

Cofinanciado por:



(POCI-01-0246-FEDER-181326)

12.5.	Instituições Relevantes.....	92
12.6.	Empresas Relevantes.....	93
12.7.	Áreas motoras	94
12.8.	Meios de comunicação Relevantes	95
12.9.	Relações Existentes com o Politécnico de Coimbra no território	95
12.9.1.	Protocolos com entidades do território.....	95
12.9.2.	Alunos do IPC com origem no território	95
13.	Município de Tábua	97
13.1.	População	97
13.2.	Descrição Geográfica.....	97
13.3.	Infraestruturas Relevantes	98
13.4.	Eventos Importantes	98
13.5.	Instituições Relevantes.....	98
13.6.	Empresas Relevantes.....	99
13.7.	Áreas motoras	99
13.8.	Meios de comunicação Relevantes	100
13.9.	Relações Existentes com o Politécnico de Coimbra	100
13.9.1.	Protocolos com entidades do território.....	100
13.9.2.	Alunos IPC com origem no território.....	100
14.	Município de Vila Nova de Poiares	102
14.1.	População	102
14.2.	Descrição Geográfica.....	102
13.3.	Infraestruturas Relevantes.....	103
13.4.	Eventos Importantes	104
13.5.	Instituições Relevantes.....	104
13.6.	Empresas Relevantes.....	105
13.7.	Áreas motoras	106
13.8.	Meios de comunicação Relevantes	106
13.9.	Relações Existentes com o Politécnico de Coimbra no território	107
13.9.1.	Protocolos com entidades do território.....	107
13.9.3.	Alunos do IPC com origem no território	107
15.	Caracterização dos Municípios da Região do Alto Tâmega e Barroso.....	109

Cofinanciado por:



UNIÃO EUROPEIA
Fundo Europeu
de Desenvolvimento Regional

(POCI-01-0246-FEDER-181326)

16. Município de Boticas	109
16.1. População	109
16.2. Descrição Geográfica.....	110
16.3. Infraestruturas Relevantes	111
16.4. Eventos Importantes	113
16.5. Instituições Relevantes.....	114
16.6. Empresas Relevantes.....	115
16.7. Áreas Motoras	116
16.8. Meios de Comunicação Relevantes.....	117
16.9. Relações Existentes com o AquaValor	118
16.9.1. Protocolos com Entidades do Território	118
16.9.2. Empregadores	118
16.9.3. Ações já realizadas com o AquaValor.....	118
17. Município de Chaves	119
17.1. População	119
17.2. Descrição Geográfica.....	120
17.3. Infraestruturas Relevantes	121
17.4. Eventos Importantes	123
17.5. Instituições Relevantes.....	123
17.6. Empresas Relevantes.....	126
17.7. Áreas Motoras	128
17.8. Meios de Comunicação Relevantes.....	128
17.9. Relações Existentes com o AquaValor	130
17.9.1. Protocolos com Entidades do Território	130
17.9.2. Empregadores	130
17.9.3. Ações já realizadas com o AquaValor.....	130
18. Município de Montalegre	131
18.1. População	131
18.2. Descrição Geográfica.....	132
18.3. Infraestruturas Relevantes	132
18.4. Eventos Importantes	135
18.5. Instituições Relevantes.....	135

Cofinanciado por:



(POCI-01-0246-FEDER-181326)

18.6.	Empresas Relevantes.....	137
18.7.	Áreas Motoras.....	138
18.8.	Meios de Comunicação Relevantes.....	139
18.9.	Relações Existentes com o AquaValor no Território.....	140
18.9.1.	Protocolos com Entidades do Território.....	140
18.9.2.	Empregadores.....	140
18.9.3.	Ações já realizadas com o AquaValor.....	140
19.	Município de Ribeira de Pena.....	141
19.1.	População.....	141
19.2.	Descrição Geográfica.....	142
19.3.	Infraestruturas Relevantes.....	143
19.4.	Eventos Importantes.....	145
19.5.	Instituições Relevantes.....	145
19.6.	Empresas Relevantes.....	147
19.7.	Áreas Motoras.....	148
19.8.	Meios de Comunicação Relevantes.....	149
19.9.	Relações Existentes com o AquaValor no Território.....	149
19.9.1.	Protocolos com Entidades do Território.....	149
19.9.2.	Empregadores.....	150
19.9.3.	Ações já realizadas com o AquaValor.....	150
20.	Município de Valpaços.....	151
20.1.	População.....	151
20.2.	Descrição Geográfica.....	152
20.3.	Infraestruturas Relevantes.....	153
20.4.	Eventos Importantes.....	155
20.5.	Instituições Relevantes.....	156
20.6.	Empresas Relevantes.....	157
20.7.	Áreas Motoras.....	158
20.8.	Meios de Comunicação Relevantes.....	159
20.9.	Relações Existentes com o AquaValor no Território.....	159
20.9.1.	Protocolos com Entidades do Território.....	159
20.9.2.	Empregadores.....	160

Cofinanciado por:



(POCI-01-0246-FEDER-181326)

20.9.3.	Ações já realizadas com o AquaValor.....	160
21.	Município de Vila Pouca de Aguiar	161
21.1.	População.....	161
21.2.	Descrição Geográfica.....	162
21.3.	Infraestruturas Relevantes.....	163
21.4.	Eventos Importantes	165
21.5.	Instituições Relevantes.....	165
21.6.	Empresas Relevantes.....	167
21.7.	Áreas Motoras.....	168
21.8.	Meios de Comunicação Relevantes.....	169
21.9.	Relações Existentes com o AquaValor no Território	170
21.9.1.	Protocolos com Entidades do Território	170
21.9.2.	Empregadores	170
21.9.3.	Ações já realizadas com o AquaValor.....	170
Bibliografia.....		171

Cofinanciado por:



Índice de Tabelas

Tabela 1. Número de habitantes no Município de Arganil em 2021 e 2011. Fonte: (Divulgação dos Censos 2021, 2022)	19
Tabela 2. Infraestruturas relevante do Município de Arganil.	20
Tabela 3. Instituições particulares de solidariedade social (IPSS), associações e cooperativas do Município de Arganil.	21
Tabela 4 - Maiores empresas do Município de Arganil em 2020.....	22
Tabela 5 - Áreas motoras de desenvolvimento, por volume de negócio do Município de Arganil em 2020.....	22
Tabela 6 - Protocolos com entidades do território do Município de Arganil.....	23
Tabela 7. Número de habitantes no Município de Castanheira de Pera em 2021 e 2011. Fonte: (Divulgação dos Censos 2021, 2022).....	25
Tabela 8. Infraestruturas Relevantes de Castanheira de Pera	26
Tabela 9 – Instituições particulares de solidariedade social (IPSS), associações e cooperativas do Município de Castanheira de Pera	28
Tabela 10 - Maiores empresas do Município de Castanheira de Pera em 2020.....	29
Tabela 11 - Áreas motoras de desenvolvimento, por volume de negócio do Município de Castanheira de Pera em 2020	30
Tabela 12 - Protocolos com entidades do território do Município de Castanheira de Pera	30
Tabela 13 - Número de habitantes no Município de Góis em 2021 e 2011. Fonte: (Divulgação dos Censos 2021, 2022)	32
Tabela 14- Infraestruturas Relevantes Município de Góis.....	33
Tabela 15 -Instituições particulares de solidariedade social (IPSS), associações e cooperativas do Município de Góis.....	35
Tabela 16 - Maiores empresas do Município de Góis em 2020.....	35
Tabela 17 - Áreas motoras de desenvolvimento, por volume de negócio do Município de Góis em 2020.....	36
Tabela 18 - Protocolos com entidades do território do Município de Góis.....	36
Tabela 19 - Número de habitantes no Município de Lousã em 2021 e 2011. Fonte: (Divulgação dos Censos 2021, 2022)	38
Tabela 20 - Infraestruturas relevantes do Município de Lousã	40
Tabela 21 - Instituições particulares de solidariedade social (IPSS), associações e cooperativas do Município de Lousã	43
Tabela 22 - Maiores empresas do Município de Lousã em 2020.....	43

Cofinanciado por:



(POCI-01-0246-FEDER-181326)

Tabela 23 - Áreas motoras de desenvolvimento, por volume de negócio do Município de Lousã em 2020.....	44
Tabela 24 - Protocolos com entidades do território do Município de Lousã.....	45
Tabela 25 -Número de habitantes no Município de Miranda do Corvo em 2021 e 2011. Fonte: (Divulgação dos Censos 2021, 2022).....	47
Tabela 26 - Infraestruturas relevantes do Município de Miranda do Corvo.....	48
Tabela 27 - Instituições particulares de solidariedade social (IPSS), associações e cooperativas do Município de Miranda do Corvo	50
Tabela 28 - Maiores empresas do Município de Miranda do Corvo em 2020.....	50
Tabela 29 - Áreas motoras de desenvolvimento, por volume de negócio do Município de Miranda do Corvo em 2020	51
Tabela 30 - Protocolos com entidades do território do Município de Miranda do Corvo.....	52
Tabela 31. Número de habitantes no Município de Mortágua em 2021 e 2011. Fonte: (Divulgação dos Censos 2021,2022)	53
Tabela 32. Infraestruturas relevantes do Município de Mortágua.....	54
Tabela 33. Instituições particulares de solidariedade social (IPSS), associações e cooperativas do Município de Mortágua.....	55
Tabela 34. Maiores empresas do Município de Mortágua em 2020.	56
Tabela 35- Áreas motoras de desenvolvimento, por volume de negócio do Município de Mortágua em 2020.....	57
Tabela 36 - Protocolos com entidades do território do Município de Mortágua	58
Tabela 37 - Número de habitantes no Município de Oliveira de Hospital em 2021 e 2011. Fonte: (Divulgação dos Censos 2021, 2022).....	60
Tabela 38. Infraestruturas relevantes do Município de Oliveira do Hospital	61
Tabela 39 - Instituições particulares de solidariedade social (IPSS), associações e cooperativas do Município de Oliveira do Hospital.....	62
Tabela 40 - Maiores empresas do Município de Oliveira do Hospital em 2020	63
Tabela 41- Áreas motoras de desenvolvimento, por volume de negócio do Município de Oliveira do Hospital a em 2020	63
Tabela 42 - Protocolos com entidades do território do Município de Oliveira do Hospital	64
Tabela 43 - Número de habitantes no Município de Pampilhosa da Serra em 2021 e 2011. Fonte: (Divulgação dos Censos 2021, 2022).....	66
Tabela 44 - Infraestruturas relevante do Município de Pampilhosa da Serra	67
Tabela 45 - Instituições particulares de solidariedade social (IPSS), associações e cooperativas do Município de Pampilhosa da Serra.....	68

Cofinanciado por:



(POCI-01-0246-FEDER-181326)

Tabela 46 - Maiores empresas do Município de Pampilhosa da Serra em 2020	68
Tabela 47 - Áreas motoras de desenvolvimento, por volume de negócio do Município de Pampilhosa da Serra em 2020.....	70
Tabela 48 - Protocolos com entidades do território do Município de Pampilhosa da Serra	71
Tabela 49 - Número de habitantes no Município de Penacova em 2021 e 2011. Fonte: (Divulgação dos Censos 2021, 2022).....	72
Tabela 50 - Infraestruturas relevante do Município de Penacova.....	73
Tabela 51 - Instituições particulares de solidariedade social (IPSS), associações e cooperativas do Município de Penacova	74
Tabela 52 - Maiores empresas do Município de Penacova em 2020.	76
Tabela 53 - Áreas motoras de desenvolvimento, por volume de negócio do Município de Penacova em 2020	77
Tabela 54 - Protocolos com entidades do território do Município de Penacova	78
Tabela 55. Número de habitantes no Município de Penela em 2021 e 2011. Fonte: (Divulgação dos Censos 2021, 2022)	80
Tabela 56 - Infraestruturas relevante do Município de Penela	81
Tabela 57. Instituições particulares de solidariedade social (IPSS), associações e cooperativas do Município de Penela.....	84
Tabela 58. Maiores empresas do Município de Penela em 2020.	85
Tabela 59 - Áreas motoras de desenvolvimento, por volume de negócio do Município de Penela em 2020.....	86
Tabela 60 - Protocolos com entidades do território do Município de Penela	87
Tabela 61. Número de habitantes no Município de Soure em 2021 e 2011. Fonte: (Divulgação dos Censos 2021, 2022)	89
Tabela 62. Infraestruturas relevante do Município de Soure	90
Tabela 63. Instituições particulares de solidariedade social (IPSS), associações e cooperativas do Município de Soure	92
Tabela 64. Maiores empresas do Município de Soure em 2020.....	93
Tabela 65. Áreas motoras de desenvolvimento, por volume de negócio do Município de Soure em 2020.....	94
Tabela 66 - Protocolos com entidades do território do Município de Soure	95
Tabela 67 - Número de habitantes no Município de Tábua em 2021 e 2011. Fonte: (Divulgação dos Censos 2021, 2022)	97
Tabela 68 - Infraestruturas relevante do Município de Tábua	98

Cofinanciado por:



(POCI-01-0246-FEDER-181326)

Tabela 69. Instituições particulares de solidariedade social (IPSS), associações e cooperativas do Município de Tábua.....	98
Tabela 70. Maiores empresas do Município de Tábua em 2020.	99
Tabela 71 - Áreas motoras de desenvolvimento, por volume de negócio do Município de Penela em 2020.....	100
Tabela 72 - Protocolos com entidades do território do Município de Tábua	100
Tabela 73 - Número de habitantes no Município de Vila Nova de Poiares em 2021 e 2011. Fonte: (Divulgação dos Censos 2021, 2022).....	102
Tabela 74. Infraestruturas relevante do Município de Vila Nova de Poiares.	103
Tabela 75. Instituições particulares de solidariedade social (IPSS), associações e cooperativas do Município de Vila Nova de Poiares.....	104
Tabela 76. Maiores empresas do Município de Vila Nova de Poiares em 2020.	105
Tabela 77. Áreas motoras de desenvolvimento, por volume de negócio do Município de Vila Nova de Poiares em 2020	106
Tabela 78 - Protocolos com entidades do território do Município de Vila Nova de Poiares....	107
Tabela 79. Dinâmica Populacional do Município de Boticas (2020-2021).....	109
Tabela 80: Infraestruturas Relevantes do Município de Boticas	111
Tabela 81. Instituições Particulares de Solidariedade Social, Associações e Cooperativas do Município de Boticas.....	114
Tabela 82: Empresas Relevantes do Município de Boticas	115
Tabela 83: Principais áreas motoras de desenvolvimento, por volume de negócios do Município de Boticas	117
Tabela 84. Dinâmica Populacional do Município de Chaves (2020-2021)	119
Tabela 85: Infraestruturas Relevantes do Município de Chaves.....	121
Tabela 86: Instituições Particulares de Solidariedade Social, Associações e Cooperativas do Município de Chaves	123
Tabela 87: Empresas Relevantes do Município de Chaves	126
Tabela 88: Principais áreas motoras de desenvolvimento, por volume de negócios do Município de Chaves	128
Tabela 89: Dinâmica Populacional do Município de Montalegre (2020-2021)	131
Tabela 90: Infraestruturas Relevantes do Município de Montalegre	133
Tabela 91: Instituições Particulares de Solidariedade Social, Associações e Cooperativas do Município de Montalegre.....	135
Tabela 92: Empresas Relevantes do Município de Montalegre.....	137

Cofinanciado por:



Tabela 93: Principais áreas motoras de desenvolvimento, por volume de negócios do Município de Montalegre.....	138
Tabela 94: Dinâmica Populacional do Município de Ribeira de Pena (2020-2021)	141
Tabela 95: Infraestruturas Relevantes do Município de Ribeira de Pena.....	143
Tabela 96: Instituições Relevantes do Município de Ribeira de Pena	145
Tabela 97: Empresas Relevantes do Município de Ribeira de Pena	147
Tabela 98: Principais áreas motoras de desenvolvimento, por volume de negócios do Município de Ribeira de Pena	148
Tabela 99: Dinâmica Populacional do Município de Valpaços (2020-2021)	151
Tabela 100: Infraestruturas Relevantes do Concelho de Valpaços.....	153
Tabela 101: Instituições Relevantes do Município de Valpaços	156
Tabela 102: Empresas Relevantes do Município de Valpaços	157
Tabela 103: Principais áreas motoras de desenvolvimento, por volume de negócios do Município de Valpaços	158
Tabela 104: Dinâmica Populacional do Município de Vila Pouca de Aguiar (2020-2021)	161
Tabela 105: Infraestruturas Relevantes de Vila Pouca de Aguiar	163
Tabela 106: Instituições Relevantes do Município de Vila Pouca de Aguiar.....	165
Tabela 107: Empresas Relevantes do Município de Vila Pouca de Aguiar.....	167
Tabela 108: Principais áreas motoras de desenvolvimento, por volume de negócios do Município de Vila Pouca de Aguiar.....	168

Índice de Figuras

Figura 1 - Mapa do território do Município de Arganil, no distrito de Coimbra, em Portugal Continental.....	20
Figura 2 - Distribuição dos alunos oriundos de Arganil, pelas Unidades Orgânicas de Ensino do IPC. Fonte: IPC. ISCAC, Instituto Superior de Contabilidade e Administração de Coimbra; ISEC, Instituto Superior de Engenharia de Coimbra; ESEC, Escola Superior de Educação de Coimbra; ESAC, Escola Superior Agrária de Coimbra; ESTeSC, Escola Superior de Tecnologia e Saúde de Coimbra; ESTGOH, Escola Superior de Tecnologia e Gestão de Oliveira do Hospital;.....	24
Figura 3 - Mapa do território do Município de Castanheira de Pera, no distrito de Leiria, em Portugal Continental	26
Figura 4 - Distribuição dos alunos oriundos de Castanheira de Pera, pelas Unidades Orgânicas de Ensino do IPC. Fonte: IPC. ESAC, Escola Superior Agrária de Coimbra; ISCAC, Instituto Superior de Contabilidade e Administração de Coimbra; ESEC, Escola Superior de Educação de Coimbra;	

Cofinanciado por:



UNIÃO EUROPEIA
Fundo Europeu
de Desenvolvimento Regional

(POCI-01-0246-FEDER-181326)

ESTGOH, Escola Superior de Tecnologia e Gestão de Oliveira do Hospital; ISEC, Instituto Superior de Engenharia de Coimbra	31
Figura 5 - Mapa do território do Município de Góis, no distrito de Coimbra, em Portugal Continental.....	33
Figura 6 - Distribuição dos alunos oriundos de Góis, pelas Unidades Orgânicas de Ensino do IPC. Fonte: IPC. ISCAC, Instituto Superior de Contabilidade e Administração de Coimbra; ESAC, Escola Superior Agrária de Coimbra; ESEC, Escola Superior de Educação de Coimbra; ISEC, Instituto Superior de Engenharia de Coimbra; Escola Superior de Tecnologia e Saúde de Coimbra.....	37
Figura 7 - Mapa do Território do Município de Lousã, no distrito de Coimbra, em Portugal Continental.....	39
Figura 8 - Distribuição dos alunos oriundos de Lousã, pelas Unidades Orgânicas de Ensino do IPC. Fonte: IPC. ISCAC, Instituto Superior de Contabilidade e Administração de Coimbra; ISEC, Instituto Superior de Engenharia de Coimbra; ESEC, Escola Superior de Educação de Coimbra; ESAC, Escola Superior Agrária de Coimbra, ESTeSC, Escola Superior de Tecnologia e Saúde de Coimbra; ESTGOH, Escola Superior de Tecnologia e Gestão de Oliveira do Hospital.....	46
Figura 9 - Mapa do território do Município de Miranda do Corvo, no distrito de Coimbra, em Portugal Continental	48
Figura 10 - Distribuição dos alunos oriundos de Lousã, pelas Unidades Orgânicas de Ensino do IPC. Fonte: IPC. ISCAC, Instituto Superior de Contabilidade e Administração de Coimbra; ISEC, Instituto Superior de Engenharia de Coimbra; ESEC, Escola Superior de Educação de Coimbra; ESTeSC, Escola Superior de Tecnologia e Saúde de Coimbra; ESAC, Escola Superior Agrária de Coimbra,; ESTGOH, Escola Superior de Tecnologia e Gestão de Oliveira do Hospital.....	52
Figura 11 - Mapa do território do Município de Mortágua, no distrito de Viseu, em Portugal Continental.....	54
Figura 12 - Distribuição dos alunos oriundos de Mortágua, pelas Unidades Orgânicas de Ensino do IPC. Fonte: IPC. ESEC, Escola Superior de Educação de Coimbra; ISEC, Instituto Superior de Engenharia de Coimbra; ISCAC, Instituto Superior de Contabilidade e Administração de Coimbra; ESAC, Escola Superior Agrária de Coimbra; ESTeSC, Escola Superior de Tecnologia da Saúde de Coimbra; ESTGOH, Escola Superior de Tecnologia e Gestão de Oliveira do Hospital.....	59
Figura 13 -Mapa do território do Município de Oliveira do Hospital, no distrito de Coimbra, em Portugal Continental	61
Figura 14 - Distribuição dos alunos oriundos de Oliveira do Hospital, pelas Unidades Orgânicas de Ensino do IPC. Fonte: IPC. ISEC, Instituto Superior de Engenharia de Coimbra; ISCAC, Instituto Superior de Contabilidade e Administração de Coimbra; ESTGOH, Escola Superior de Tecnologia e Gestão de Oliveira do Hospital; ESEC, Escola Superior de Educação de Coimbra; ESAC, Escola Superior Agrária de Coimbra; ESTeSC, Escola Superior de Tecnologia da Saúde de Coimbra....	65
Figura 15 - Mapa do território do Município de Pampilhosa da Serra, no distrito de Coimbra, em Portugal Continental.	67

Cofinanciado por:



UNIÃO EUROPEIA
Fundo Europeu
de Desenvolvimento Regional

(POCI-01-0246-FEDER-181326)

Figura 16 - Distribuição dos alunos oriundos da Papilhosa da Serra, pelas Unidades Orgânicas de Ensino do IPC. Fonte: IPC. ISCAC, Instituto Superior de Contabilidade e Administração de Coimbra; ESEC, Escola Superior de Educação de Coimbra; ESAC, Escola Superior Agrária de Coimbra; ESTeSC, Escola Superior de Tecnologia da Saúde de Coimbra; ISEC, Instituto Superior de Engenharia de Coimbra; ESTGOH, Escola Superior de Tecnologia e Gestão de Oliveira do Hospital.	71
Figura 17 - Mapa do território do Município de Penacova, no distrito de Coimbra, em Portugal Continental.....	73
Figura 18 - Distribuição dos alunos oriundos de Penacova, pelas Unidades Orgânicas de Ensino do IPC. Fonte: IPC. ISEC, Instituto Superior de Engenharia de Coimbra; ISCAC, Instituto Superior de Contabilidade e Administração de Coimbra; ESEC, Escola Superior de Educação de Coimbra; ESAC, Escola Superior Agrária de Coimbra; ESTeSC, Escola Superior de Tecnologia da Saúde de Coimbra; ESTGOH, Escola Superior de Tecnologia e Gestão de Oliveira do Hospital.....	79
Figura 19. Mapa do Território do Município de Penela, no distrito de Coimbra, em Portugal Continental.....	81
Figura 20 - Distribuição dos alunos oriundos de Penela, pelas Unidades Orgânicas de Ensino do IPC. Fonte: IPC. ISEC, Instituto Superior de Engenharia de Coimbra; ISCAC, Instituto Superior de Contabilidade e Administração de Coimbra; ESEC, Escola Superior de Educação de Coimbra; ESAC, Escola Superior Agrária de Coimbra; ESTeSC, Escola Superior de Tecnologia da Saúde de Coimbra; ESTGOH, Escola Superior de Tecnologia e Gestão de Oliveira do Hospital.....	88
Figura 21. Mapa do Território do Município de Soure, no distrito de Coimbra, em Portugal Continental.....	90
Figura 22. Distribuição dos alunos oriundos de Soure, pelas Unidades Orgânicas de Ensino do IPC. Fonte: IPC. ISEC, Instituto Superior de Engenharia de Coimbra; ISCAC, Instituto Superior de Contabilidade e Administração de Coimbra; ESTeSC, Escola Superior de Tecnologia e Saúde de Coimbra; ESEC, Escola Superior de Educação de Coimbra; ESAC, Escola Superior Agrária de Coimbra; ESTGOH, Escola Superior de Tecnologia e Gestão de Oliveira do Hospital.....	96
Figura 23. Mapa do Território do Município de Tábua, no distrito de Coimbra, em Portugal Continental.....	97
Figura 24 - Distribuição dos alunos oriundos de Tábua, pelas Unidades Orgânicas de Ensino do IPC. Fonte: IPC. ISEC, Instituto Superior de Engenharia de Coimbra; ISCAC, Instituto Superior de Contabilidade e Administração de Coimbra; ESEC, Escola Superior de Educação de Coimbra; ESAC, Escola Superior Agrária de Coimbra; ESTeSC, Escola Superior de Tecnologia da Saúde de Coimbra; ESTGOH, Escola Superior de Tecnologia e Gestão de Oliveira do Hospital.....	101
Figura 25. Mapa do Território do Município de Vila Nova de Poiares, no distrito de Coimbra, em Portugal Continental.....	103
Figura 26. Distribuição dos alunos oriundos de Vila Nova de Poiares, pelas Unidades Orgânicas de Ensino do IPC. Fonte: IPC. ISCAC, Instituto Superior de Contabilidade e Administração de Coimbra; ESEC, Escola Superior de Educação de Coimbra; ISEC, Instituto Superior de Engenharia de Coimbra; ESAC, Escola Superior de Agrária de Coimbra; ESTeSC, Escola Superior de Tecnologia	

Cofinanciado por:



(POCI-01-0246-FEDER-181326)

e Saúde de Coimbra; ESTGOH, Escola Superior de Tecnologia e Gestão de Oliveira do Hospital.	107
Figura 27. Mapa do Território do Município de Boticas	110
Figura 28: Mapa do Território do Município de Chaves	121
Figura 29: Mapa do Território do Município de Montalegre	132
Figura 30: Mapa do Território do Município de Ribeira de Pena.....	143
Figura 31: Mapa do Território do Município de Valpaços	153
Figura 32: Mapa do Território do Município de Vila Pouca de Aguiar	162

Cofinanciado por:



Sumário

Este relatório pretende caracterizar os Municípios em que o projeto @GIR está implementado, permitindo conhecer as dinâmicas municipais, as principais áreas de atividade e entidades que atuam na região. Esta caracterização irá servir como base para a estratégia de implementação do projeto no terreno.

O relatório divide-se em 19 capítulos principais, sendo cada capítulo correspondente a um Município. Em cada capítulo será feita uma descrição da distribuição da população, uma descrição geográfica, e quais as infraestruturas, instituições e empresas mais relevantes assim como os eventos que caracterizam esse Município.

Cofinanciado por:



1. Caracterização dos Municípios da Região Centro

2. Município de Arganil

2.1. População

Segundo dados do Instituto Nacional de Estatísticas (INE, 2022), relativos aos censos de 2021, o concelho de Arganil tem 11065 habitantes, sendo 5290 homens e 5775 mulheres (Tabela 1).

Olhando para o número de habitantes, Arganil perdeu 1080 em relação a 2011 (12145 habitantes), o que representa uma perda de cerca de 8.8%.

Tabela 1. Número de habitantes no Município de Arganil em 2021 e 2011. Fonte: (Divulgação dos Censos 2021, 2022)

SEXO	2021	2011	VAR.
HOMENS	5290	5788	-8.6%
MULHERES	5775	6357	-9.2%
TOTAL	11065	12145	-8.8%

2.2. Descrição Geográfica

O concelho de Arganil com uma superfície de 332,8 km², estrutura-se, no sentido Norte-Sul, entre os rios Ceira e Alva, ambos integrados na bacia hidrográfica do Mondego e, no sentido Oeste-Este, entre a Ponte da Mucela e a Serra do Açor. Esta dispersão no espaço define a heterogeneidade da região do ponto de vista natural e humano, conduzindo à existência de duas “sub-regiões”: a correspondente ao vale do Alva, constituída por zonas de pequena e média altitude, não ultrapassando por regra os 400 metros; e a da Serra, situada a Oriente de uma linha traçada a partir de Góis, por Celavisa, Folques, Cerdeira a Anceriz, até Avô. No sentido Nordeste/Sudeste, o concelho de Arganil é dominado pelas Serras do Açor e da Lousã, que o atravessam situando-se a uma média de 516m.

Situado na província da Beira Litoral, tem como delimitações, a Norte, os concelhos de Penacova, Tábua e Oliveira do Hospital, a Sul, os concelhos de Góis e Pampilhosa da Serra, a Este, os concelhos de Seia e Covilhã, e a Oeste, o concelho de Vila Nova de Poiares.

Conta com 12.145 habitantes e uma densidade populacional de 36,5 hab./Km². A sua população ativa é de 5.589 habitantes (Censos 2011) e, à semelhança da generalidade dos concelhos do interior do País, tem vindo a perder população apresentando um decréscimo de 10,8% no período de 2001/2011.

Em 2012, com a reorganização administrativa das freguesias, o concelho passou de dezoito para catorze Juntas de Freguesia, nomeadamente: Arganil, Benfeita, Celavisa, Folques, Piódão, Pomares, Pombeiro da Beira, S. Martinho da Cortiça, Sarzedo, Secarias, União de freguesias de Coja e Barril de Alva, União de Freguesias Cerdeira e Moura da Serra, União de freguesias de Cepos e Teixeira e União de freguesias de Vila Cova de Alva e Anceriz.

A Figura 1 mostra o mapa do território do Município de Arganil.

Cofinanciado por:



UNIÃO EUROPEIA
Fundo Europeu
de Desenvolvimento Regional

(POCI-01-0246-FEDER-181326)

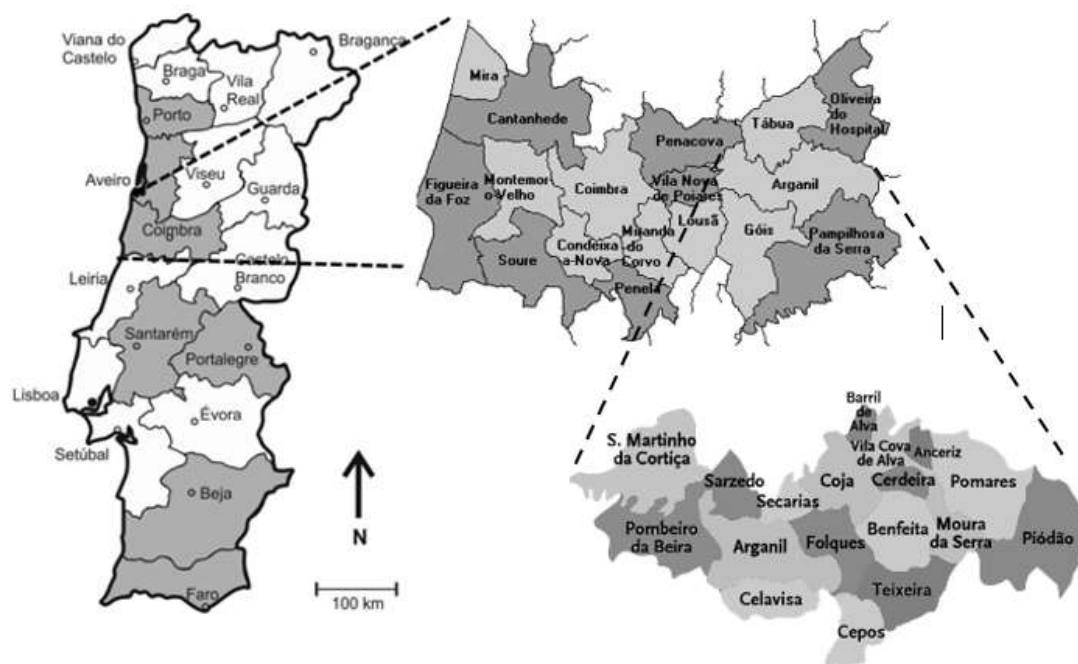


Figura 1 - Mapa do território do Município de Arganil, no distrito de Coimbra, em Portugal Continental

2.3. Infraestruturas Relevantes

O Município de Arganil possui o gabinete Arganil + Desenvolvimento Económico para apoio à população e pontos de turismo e culturais disponíveis, como demonstrado na Tabela 2.

Tabela 2. Infraestruturas relevante do Município de Arganil.

GABINETES E PROGRAMAS DE APOIO AO CIDADÃO, AO EMPREENDEDOR, AO EMPREGO E AO INVESTIMENTO	PONTOS TURÍSTICOS E/OU CULTURAIS
Gabinete Arganil + Desenvolvimento Económico	ADESA
	Antiga Cerâmica de Arganilense
	Biblioteca Municipal Miguel Torga
	Biblioteca Alberto Martins de Carvalho
	Casa das Coletividades
	Piscina Municipal de Arganil

2.4. Eventos Importantes

No Município de Arganil são realizados vários eventos, dos quais se destacam:

- FIMA – Feira Industrial e Manutenção de Arganil;
- Feira de Sopas e Doces;
- Feira Franca;
- Feira de São Miguel;

Cofinanciado por:



UNIÃO EUROPEIA
Fundo Europeu
de Desenvolvimento Regional

(POCI-01-0246-FEDER-181326)

- Feira de São João Baptista;
- Feira Anual Pombeiro da Beira;
- Feira de Todos os Santos;
- Feira d'Avó;
- Feira Mensal Côja;
- Feira Trimestral Barril de Alva;
- Feira Quinhentista;
- Feira de São Miguel – Feira das Nozes e dos Abraços;
- Feira de Todos os Santos;
- Feira do Mont'Alto e Ficabeira – Feira Industrial, Comercial e Agrícola da Beira Serra;
- Feira de Produtos Endógenos Arganil + Sabor;
- Feira de velharias;
- Feira das Freguesias – Mostra Gastronómica;
- Feira Semanal;
- Mercado Semanal;

2.5. Instituições Relevantes

O Município de Arganil alberga 14 instituições particulares de solidariedade social (IPSS) e 2 associações e cooperativas (Tabela 3).

Tabela 3. Instituições particulares de solidariedade social (IPSS), associações e cooperativas do Município de Arganil.

IPSS	ASSOCIAÇÕES E COOPERATIVAS
Fundação Fausto Dias	Associação Humanitária e Social da Casa do Povo de Barril de Alva
Cáritas Diocesana De Coimbra – Centro De Dia De Pombeiro Da Beira	Centro Sócio-Cultural de Anceriz
Cáritas Diocesana De Coimbra – Centro De Dia De S. Martinho Da Cortiça	
Cáritas Diocesana De Coimbra – Centro De Dia De Pomares	
Santa Casa Da Misericórdia De Vila Cova De Alva	
Centro Social Paroquial De Sarzedo	
Assistência Folquense	
Centro Social Paroquial De Benfeita	
Casa Do Povo De Cerdeira E Moura Da Serra	
Centro Social Da Freguesia De Cegos	
Centro Social Da Freguesia De Cegos	

Cofinanciado por:



Centro Social Paroquial De Coja

Santa Casa Da Misericórdia De Arganil

Appcdm De Arganil

2.6. Empresas Relevantes

Segundo as “1500 Maiores Empresas do Distrito de Coimbra By Diário de Coimbra”, o Município de Arganil apresenta 4 Empresas relevantes e apresentam um volume de negócios total aproximadamente de 52 milhões de euros. (Tabela 4).

Tabela 4 - Maiores empresas do Município de Arganil em 2020

EMPRESA	ATIVIDADE	Nº EMPREGADOS	VOLUME DE NEGÓCIOS
PINEWELLS S.A	Serração de madeira	54	18 529 032€
EÓLICA DAS SERRAS DAS BEIRAS, S.A	Produção de eletricidade de origem eólica, geotérmica, solar e de origem	-	17 105 669€
SULPASTÉIS – COM.INDÚSTRIA PR.ALIMENTARES CONGELADOS	Produtos de carne – fabricantes	118	10 752 661€
INTERARGANIL – SUPERMECADOS, LDA.	Supermercados e hipermercados	40	6 291 143€

2.7. Áreas Motoras

De acordo com o PORDATA (2020), as principais áreas motoras de desenvolvimento em Arganil, por volume de negócio são as listadas na Tabela 5.

Tabela 5 - Áreas motoras de desenvolvimento, por volume de negócio do Município de Arganil em 2020

ÁREA DE ATIVIDADE	VOLUME DE NEGÓCIOS EM 2020 (MILHARES DE EUROS)
Agricultura, Produção Animal, Caça, Floresta E Pesca.	11.183
Indústrias transformadoras	53.778
Construção	23.963
Comércio por grosso e a retalho (...)	55.431
Transporte e armazenagem	7.796
Alojamento, restauração e similares	6.854
Atividade de Informação e comunicação	270
Atividades imobiliárias	1.097
Atividades de consultoria, científicas, técnicas e similares	2.656
Atividades administrativas e dos serviços de apoio	1.033

Cofinanciado por:



Educação	291
Atividades de saúde humana e apoio social	1.582
Atividades artísticas, de espetáculos, desportivas e recreativas	513
Outras atividades de serviços	837
TOTAL	185.062

2.8. Meios de Comunicação Relevantes

Os meios de comunicação relevantes no município de Arganil são os seguintes:

- Jornal - A Comarca de Arganil
- Radio Clube de Arganil

2.9. Relações Existentes com o Politécnico de Coimbra no território

2.9.1. Protocolos com entidades do território

O Politécnico de Coimbra assinou vários protocolos com as entidades do Município de Castanheira de Pera, como apresentado na Tabela 6.

Tabela 6 - Protocolos com entidades do território do Município de Arganil

DESCRIÇÃO	ENTIDADES IPC	ENTIDADES MUNICÍPIO	ÂMBITO	ASSINATURA	TERMINUS
Protocolo no âmbito do Projeto @GIR	IPC	Câmara Municipal de Arganil	Projeto @GIR	2021	

Cofinanciado por:



(POCI-01-0246-FEDER-181326)

2.9.2. Alunos do IPC com origem no território

No ano letivo de 2021/2022, estavam inscritos no ensino superior 269 alunos do Município de Arganil, dos quais 81 (que corresponde a 30,1%) frequentavam as Unidades Orgânicas de Ensino (UOE) do IPC (Figura 2). Destes 81 alunos, 65 estavam inscritos em licenciatura, 9 em mestrado e 7 em curso técnico superior Profissional (CTeSP). Os alunos do Município de Arganil mostraram maior preferência pelas valências da Escola Superior de Contabilidade e Administração de Coimbra (ISCAC). Já a Escola Superior Escola Superior de Tecnologia e Gestão de Oliveira do Hospital (ESTGOH) foi a UOE com menos alunos inscritos deste município.

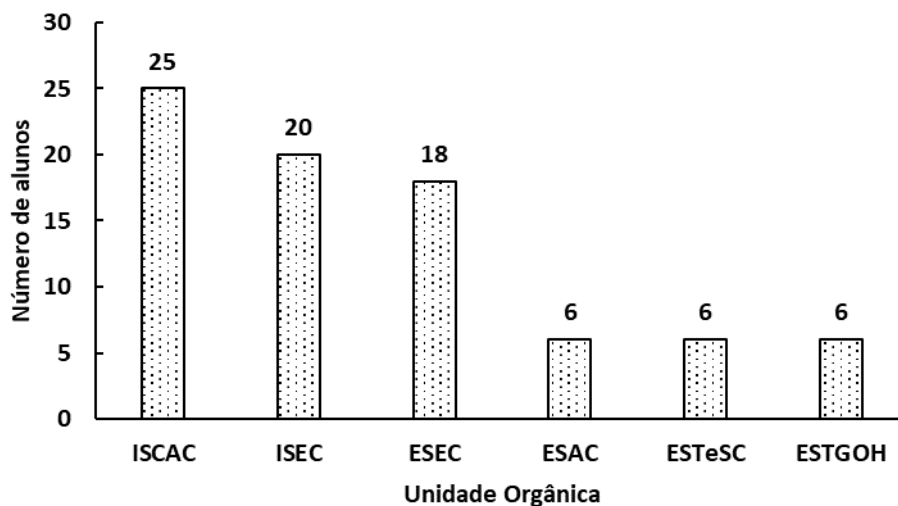


Figura 2 - Distribuição dos alunos oriundos de Arganil, pelas Unidades Orgânicas de Ensino do IPC. Fonte: IPC. ISCAC, Instituto Superior de Contabilidade e Administração de Coimbra; ISEC, Instituto Superior de Engenharia de Coimbra; ESEC, Escola Superior de Educação de Coimbra; ESAC, Escola Superior Agrária de Coimbra; ESTeSC, Escola Superior de Tecnologia e Saúde de Coimbra; ESTGOH, Escola Superior de Tecnologia e Gestão de Oliveira do Hospital;

Cofinanciado por:



3. Município de Castanheira de Pera

3.1. População

Segundo dados do Instituto Nacional de Estatísticas (INE, 2022), relativos aos censos de 2021, o concelho de Castanheira de Pera tem 2657 habitantes. Desses, 1256 são homens e 1401 são mulheres (Tabela 7).

Entre a população, 203 são crianças com idades entre os 0 e os 14 anos, 226 são jovens com idades entre os 15 e os 24 anos, 1215 são adultos com idades entre os 25 e os 64 anos e 1013 são pessoas com idade superior a 65 anos.

Olhando para o número de habitantes, Castanheira de Pera perdeu 534 habitantes em relação a 2011 (3191 habitantes), o que representa uma perda de cerca de 16.7% de população.

Tabela 7. Número de habitantes no Município de Castanheira de Pera em 2021 e 2011. Fonte: (Divulgação dos Censos 2021, 2022)

SEXO	2021	2011	VAR.
HOMENS	1256	1520	-17.4%
MULHERES	1401	1671	-16.2%
TOTAL	2657	3191	-16.7%

Tal como muitos concelhos do interior ou afastados das grandes cidades, Castanheira de Pera depara-se com desafios de perda e envelhecimento da população. Destaca-se uma diminuição de, aproximadamente, 22% da população com idades entre os 25 e os 64 anos. Faixa etária onde se encontram as gerações preponderantes na regeneração da população através da constituição de família e da natalidade. Esta perda para além de representar uma ameaça à regeneração da população, revela, ainda, algumas dificuldades na fixação da população do território.

3.2. Descrição Geográfica

O Município de Castanheira de Pera encontra-se localizado na Região Centro de Portugal Continental (NUT II), integra a Comunidade Intermunicipal (CIM) da Região de Leiria (NUT III) e insere-se na sub-região do Pinhal Interior Norte. Pertence ao distrito de Leiria, sendo delimitado a Nordeste pelo Município de Góis, a Oeste pelo Município de Figueiró dos Vinhos, a Sueste pelo Município de Pedrogão Grande e a Noroeste pela Lousã (Figura 3).

O Município de Castanheira de Pera (CM-Castanheira de Pera, 2022) é um dos seis Municípios de Portugal que possui apenas uma freguesia, a União das Freguesias de Castanheira de Pera e Coentral, a qual corresponde à totalidade do território do Município apresentando uma área de aproximadamente 66,78 km².

O concelho tem uma variação altimétrica muito acentuada, com cotas que vão desde os 340 m junto à ribeira de Pera (no sul do concelho), até aos 1200 m no Castelo do Trevim, ponto mais elevado da serra da Lousã (localizado a Norte do concelho).

Cofinanciado por:



(POCI-01-0246-FEDER-181326)

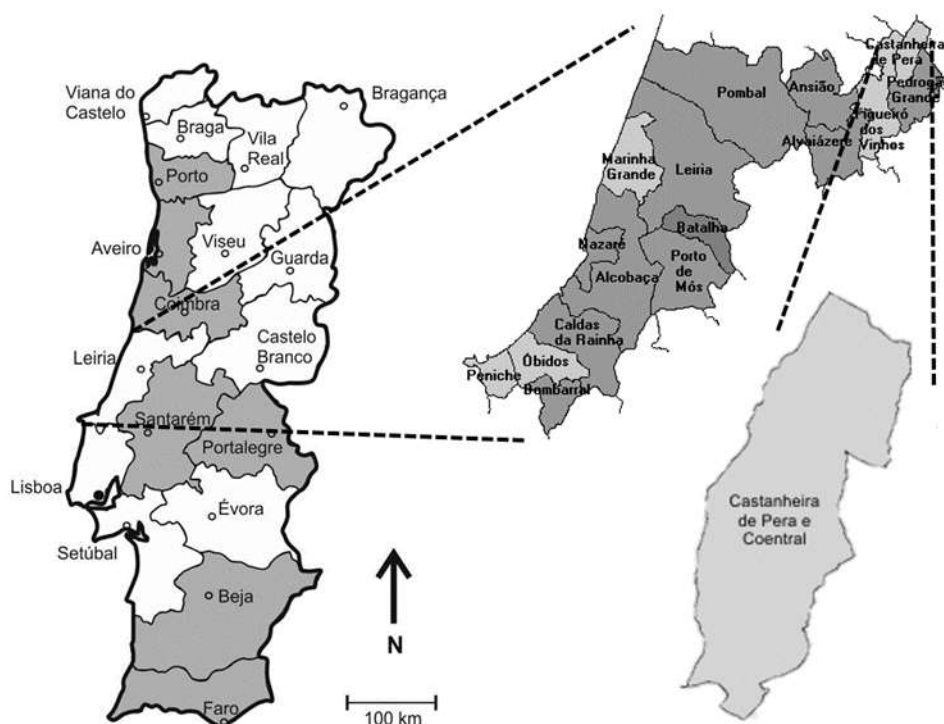


Figura 3 - Mapa do território do Município de Castanheira de Pera, no distrito de Leiria, em Portugal Continental

3.3. Infraestruturas Relevantes

O Município de Castanheira de Pera possui um conjunto diverso de gabinetes para apoio à população e pontos de turismo e cultura disponíveis, como demonstrado na Tabela 8.

Tabela 8. Infraestruturas Relevantes de Castanheira de Pera

GABINETES E PROGRAMAS DE APOIO AO CIDADÃO, AO EMPREENDEDOR, AO EMPREGO E AO INVESTIMENTO	PONTOS TURÍSTICOS E/OU CULTURAIS
Gabinete De Apoio Ao Emigrante	Museu Casa do Tempo
Gabinete De Ação Social	A Casa do Neveiro
Gabinete De Inserção Profissional	Casa do Soares
Serviço Municipal De Proteção Civil	Capela Antiga de Pera
Balcão Da Inclusão	Lagar do Corga
CPCJ - Comissão De Proteção De Crianças E Jovens	Praia Fluvial das Rocas
Ribeirapera – Sociedade P/ O Desenvolvimento De Castanheira De Pera	Praia Fluvial do Poço Corga
Prazilândia – Turismo E Ambiente	Ribeira das Quelhas
	Ribeira de Pera

Cofinanciado por:



UNIÃO EUROPEIA
Fundo Europeu
de Desenvolvimento Regional

(POCI-01-0246-FEDER-181326)

	Santo António da Neve
	Biblioteca Municipal de Castanheira de Pera
	Associação Cultural e Desportiva das Gestosas
	Associação Cultural e Desportiva Soeirense
	Associação Cultural e Recreativa da Moita
	Associação Cultural e Recreativa União Perense
	Associação Cultural e Recreativa União Sarzedense
	Associação Cultural, Recreativa e Desportiva do Carregal Fundeiro
	Associação de Pescadores Desportivos da Ribeira de Pera
	Atlético Clube Recreativo Mocidade do Vilar
	Caperarte – Associação para o Desenvolvimento Económico e Cultural de Castanheira de Pera
	Casa do Concelho de Castanheira de Pera
	Casa de Convívio de Camelo
	Casa de Convívio de Pisões
	Casa do Povo de Castanheira de Pera
	Centro Recreativo “Convívio da Gestosa Cimeira”
	Centro Recreativo e Cultural das Sarnadas
	Centro Cultural e Recreativo das Sarnadas
	Centro Cultural e Recreativo do Coentral Pequeno
	Centro de Instrução e Recreio União Coentralense
	Centro Paroquial de Solidariedade Social de Castanheira de Pera
	Centro Paroquial de Solidariedade Social da Freguesia do Coentral
	Centro Recreativo da Moita
	Centro Recreativo do Rapos
	Centro Recreativo União Perense
	Clube de Caçadores de Castanheira de Pera
	Clube Trilho Aventura
	Kankoe - Dojo de Taïdo no Coentral Grande
	Núcleo de Karaté Shukokai de Castanheira de Pera
	Rancho Folclórico “Neveiros do Coentral”

Cofinanciado por:



	Rancho Folclórico União Recreativa Sapateirense
	Sociedade Recreativa União Sarzedense
	Sport Castanheira de Pera e Benfica
	Teares da Serra – Associação Recreativa e Cultural
	União Recreativa Sapateirense

3.4. Eventos Importantes

O Município de Castanheira de Pera engloba os seguintes eventos:

- Feira de Arte e Artesanato, no 2º domingo de cada mês entre abril e dezembro;
- Festa em honra do Mártir S- Sebastião e Bodo, sábado seguinte a 20 de janeiro;
- Romaria ao Santo António da Neve, no domingo seguinte a 13 de junho;
- Festa em honra de Santa Luzia, 1º domingo de julho;
- Festa de S. Domingos, 1º Domingo de Agosto;
- Festa em honra de Nossa Senhora da Nazaré, 15 de agosto;
- Festa em honra do Mártir S. Sebastião, 2º domingo de agosto;
- Festa em honra de Nossa Senhora de Guia. 3º domingo de agosto;
- Festa do Senhor, no último domingo de agosto;
- Festa em honra de S. Pedro, no 1º domingo de setembro;
- Festa em honra de S. Nicolau, no 2º domingo de setembro;
- Festa em honra de Nossa Senhora do Bom Sucesso, 3º domingo de setembro;
- Comemorações do Aniversário do Concelho de Castanheira de Pera, a 4 de julho;
- Feira Medieval, em julho;
- Feira Anual de Castanheira de Pera, nos dias 21 e 22 de julho;
- Feira do Livro e da Multimédia, em agosto;
- Feira de Rua - A Castanha, o Mel e a Neve, no último fim-de-semana de outubro.

3.5. Instituições Relevantes

O Município de Castanheira de Pera alberga 3 instituições particulares de solidariedade social (IPSS) e 6 associações e cooperativas, como demonstrado na Tabela 9.

Tabela 9 – Instituições particulares de solidariedade social (IPSS), associações e cooperativas do Município de Castanheira de Pera

IPSS	ASSOCIAÇÕES E COOPERATIVAS
Centro Paroquial De Solidariedade Social De Castanheira De Pera	Cercicaper - Cooperativa para a Educação e Reabilitação de Cidadãos Inadaptados de Castanheira de Pera
Centro Paroquial De Solidariedade Social Da União De Freguesias De Castanheira De Pera E Coentral	Lousitânea – Liga dos Amigos da Serra da Lousã

Cofinanciado por:



Santa Casa Da Misericórdia De Castanheira De Pera	Pinhais do Zêzere – Associação para o Desenvolvimento
	Ponte de Sobrinho – Associação para o Desenvolvimento de Botelhas
	Terras de Peralta – Associação para o Bem Estar e Desenvolvimento
	Centro de Emprego e Formação Profissional de Leiria – IIEFP - Serviço de Emprego de Figueiró dos Vinhos

3.6. Empresas Relevantes

Segundo as “1500 Maiores Empresas do Distrito de Coimbra By Diário de Coimbra”, o Município de Castanheira de Pera apresenta 3 empresas relevantes e apresentam um volume de negócios total aproximadamente de 7 milhões de euros, empregando 120 trabalhadores (Tabela 10).

Tabela 10 - Maiores empresas do Município de Castanheira de Pera em 2020

EMPRESA	ATIVIDADE	Nº EMPREGADOS	VOLUME DE NEGÓCIOS
ALBANO MORGADO, SA.	Indústria e comércio de lanifícios e têxteis	79	4 161 487 €
TOMÁS - FLORESTA, GESTÃO E EXPLORAÇÃO DE RECURSOS FLORESTAIS LDA	Colheita, recolha, concentração e triagem de material lenhoso, incluindo biomassa florestal, compra e venda de madeira, gestão florestal, compra e venda de propriedades rústica	15	1 780 361€
SERRAÇÃO PROGRESSO CASTANHEIRENSE & TRANSPORTES PALIPAU LDA	Serração de madeira	26	1 691 679 €

Cofinanciado por:



3.7. Áreas Motoras

De acordo com o PORDATA (2020), as principais áreas motoras de desenvolvimento em Mortágua, por volume de negócio são as listadas na Tabela 11.

Tabela 11 - Áreas motoras de desenvolvimento, por volume de negócio do Município de Castanheira de Pera em 2020

ÁREA DE ATIVIDADE	VOLUME DE NEGÓCIOS EM 2020 (MILHARES DE EUROS)
Agricultura, Produção Animal, Caça, Floresta E Pesca.	2.965
Comércio Por Grosso E A Retalho; Reparação De Veículos Automóveis E Motociclos	9.404
Atividades De Consultoria, Científicas, Técnicas E Similares	1.078
Atividades Administrativas E Dos Serviços De Apoio	1.159
Outras Atividades De Serviços	165
TOTAL	147.771

3.8. Meios de Comunicação Relevantes

Para além dos canais de comunicação municipais, os meios de comunicação mais relevantes em Castanheira de Pera são os seguintes:

- Jornal O Ribeira de Pera
- Rádio São Miguel

3.9. Relações Existentes com o Politécnico de Coimbra

3.9.1. Protocolos com entidades do território

O Politécnico de Coimbra assinou vários protocolos com as entidades do Município de Castanheira de Pera, como apresentado na Tabela 12.

Tabela 12 - Protocolos com entidades do território do Município de Castanheira de Pera

DESCRIÇÃO	ENTIDADES IPC	ENTIDADES MUNICÍPIO	ÂMBITO	ASSINATURA	TERMINUS
Protocolo de cooperação	ESAC	Agrupamento de Escolas Dr. Bissaya Barreto de Castanheira de Pera	Estabelecer as condições gerais de cooperação nos domínios das competências estabelecidas entre as partes - Centros Ciência Viva		
Protocolo no âmbito do Projeto @GIR	IPC	Câmara Municipal de Castanheira de Pera	Projeto @GIR	2022	

Cofinanciado por:



3.9.2. Alunos do IPC com origem no território

No ano letivo de 2021/2022, estavam inscritos no ensino superior 58 alunos do Município de Castanheira de Pera, dos quais 8 (que corresponde a 13,8%) frequentavam as Unidades Orgânicas de Ensino (UOE) do IPC (Figura 4). Destes 8 alunos, 5 estavam inscritos em licenciatura, 2 em mestrado e 1 em curso técnico superior Profissional (CTeSP). Os alunos do Município de Castanheira de Pera mostraram maior preferência pelas valências da Escola Superior de Agrária de Coimbra (ESAC). Já a Escola Superior Escola Superior de Tecnologia da Saúde de Coimbra (ESTeSC) foi a UOE sem alunos inscritos deste município.

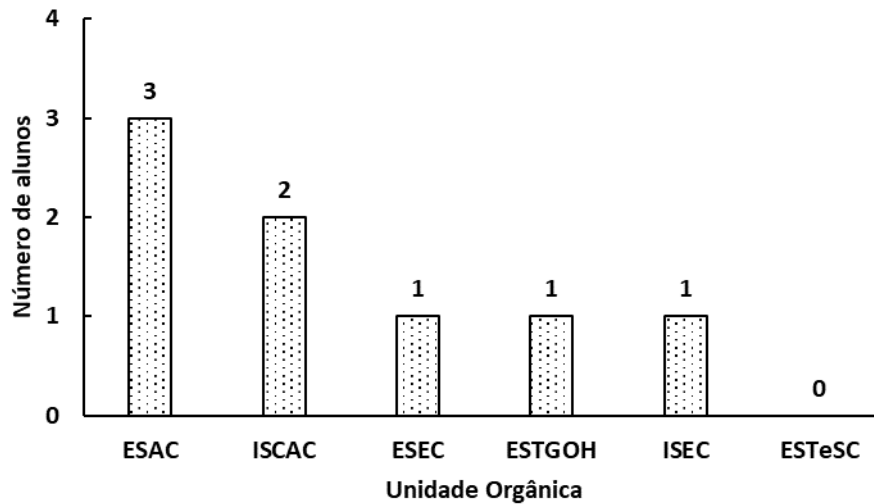


Figura 4 - Distribuição dos alunos oriundos de Castanheira de Pera, pelas Unidades Orgânicas de Ensino do IPC. Fonte: IPC. ESAC, Escola Superior Agrária de Coimbra; ISCAC, Instituto Superior de Contabilidade e Administração de Coimbra; ESEC, Escola Superior de Educação de Coimbra; ESTGOH, Escola Superior de Tecnologia e Gestão de Oliveira do Hospital; ISEC, Instituto Superior de Engenharia de Coimbra

Cofinanciado por:



4. Município de Góis

4.1. População

Segundo dados do Instituto Nacional de Estatísticas (INE, 2022), relativos aos censos de 2021, o concelho de Góis tem 3811 habitantes, sendo 1768 são homens e 2043 são mulheres (Tabela 13). Entre a população, 316 são crianças com idades entre os 0 e os 14 anos, 307 são jovens com idades entre os 15 e os 24 anos, 1750 são adultos com idades entre os 25 e os 64 anos e 1438 são pessoas com idade superior a 65 anos.

Olhando para o número de habitantes, Góis perdeu 449 habitantes em relação a 2011 (4260 habitantes), o que representa uma perda de cerca de 10,5% de população.

Tabela 13 - Número de habitantes no Município de Góis em 2021 e 2011. Fonte: (Divulgação dos Censos 2021, 2022)

SEXO	2021	2011	VAR.
HOMENS	1768	2003	-11.7%
MULHERES	2043	2257	-9.5%
TOTAL	3811	4260	-10.5%

Fazendo uma análise mais específica do território, por freguesia, pode apurar-se que a Freguesia de Góis é a que tem maior número de habitantes: 1874. Seguindo-se a Freguesia de Vila Nova do Ceira com 931, a Freguesia de Alvares com 686 e, com menor número de habitantes, surge a União de Freguesias de Cadafaz e Colmeal com 320. Destas, a mais envelhecida é a União de Freguesias de Cadafaz e Colmeal com 54% dos seus habitantes com idade superior a 65 anos. A Freguesia de Alvares também apresenta valores preocupantes, tendo também a maioria da sua população (51%) dentro desta faixa etária. Freguesia de Lamas e a União de Freguesias de Semide e Rio de Vide apresentem percentagens próximas, 30% e 29%, respetivamente. Já as Freguesias de Vila Nova do Ceira e de Góis apresentam valores que rondam 1/3 da população com percentagens de 36% e 31%, respetivamente.

Tal como muitos concelhos do interior ou afastados das grandes cidades, Góis depara-se com desafios de perda e envelhecimento da população. Destaca-se uma diminuição de, aproximadamente, 12% da população com idades entre os 25 e os 64 anos. Faixa etária onde se encontram as gerações preponderantes na regeneração da população através da constituição de família e da natalidade. Esta perda para além de representar uma ameaça à regeneração da população, revela, ainda, algumas dificuldades na fixação da população do território.

4.2. Descrição Geográfica

O Município de Góis (CM-Góis, 2022) situa-se na Região Centro (NUTII). Pertence ao Distrito de Coimbra e integra a sub-região (NUTS III) do Pinhal Interior Norte (Figura 5).

Este concelho, que faz fronteira com Arganil, Poiares, Lousã, Pampilhosa da Serra, Pedrógão Grande e Castanheira de Pera, encontra-se na parte oriental do Distrito de Coimbra e é atravessado pelo Vale do Rio Ceira.

Cofinanciado por:



O Município de Góis possui uma área de aproximadamente 276 km², é composto pela União de Freguesias de Cadafaz e Colmeal e pelas Freguesias de Alvares, Góis e Vila Nova Do Ceira.



Figura 5 - Mapa do território do Município de Góis, no distrito de Coimbra, em Portugal Continental

O acesso rodoviário ao concelho de Góis é, essencialmente, assegurado, a partir de Coimbra pelas EN 17 até Vila Nova de Poiares, seguindo-se depois através da EN2. (CM-Góis, 2022). No que se refere a transportes públicos, as viagens são asseguradas, essencialmente pela Transdev. Góis goza ainda do serviço municipal que permite uma mobilidade dentro do Concelho, garantindo o transporte às localidades mais afastas, bem como do serviço de Transporte Flexível a Pedido SIT Flexi e de serviços de Táxi (CM-Góis, 2022).

4.3. Infraestruturas Relevantes

O Município de Góis possui um conjunto diverso de gabinetes para apoio à população e pontos de turismo e cultura disponíveis, como demonstrado na Tabela 14.

Tabela 14- Infraestruturas Relevantes Município de Góis

GABINETES E PROGRAMAS DE APOIO AO CIDADÃO, AO EMPREENDEDOR, AO EMPREGO E AO INVESTIMENTO	PONTOS TURÍSTICOS E/OU CULTURAIS
Balcão Único	Biblioteca Municipal de Góis
Espaço Cidadão	Casa da Cultura de Góis
Serviço De Apoio Psicológico	Casa do Artista
GIP – Gabinete De Inserção Profissional	Centro de Referência da Memória Goicense

Cofinanciado por:



UNIÃO EUROPEIA
Fundo Europeu de Desenvolvimento Regional

(POCI-01-0246-FEDER-181326)

Gabinete De Apoio Ao Emigrante	Espaço Internet
Balcão Da Inclusão	Biblioteca Municipal
Programa Abem: Rede Solidária Do Medicamento	Biblioteca Escolar
Serviço De Teleassistência Domiciliária	Rede de Bibliotecas do Concelho
Projeto De Acompanhamento Individualizado Aos Idosos Em Situação De Isolamento E Solidão	Pavilhão Gimnodesportivo de Góis
Loja Social De Góis	Campo de Treino de Caça
Banco De Ajudas Técnicas	Posto de Turismo Municipal
PMID – Programa Municipal Para A Inclusão E Desenvolvimento	Biblioteca Municipal de Góis
Apoio A Cidadãos Deslocados Da Ucrânia	Casa da Cultura de Góis
Góis É Solidário	Casa do Artista
Serviço De Ação Social	Centro de Referência da Memória Goicense
	Espaço Internet
	Biblioteca Municipal
	Biblioteca Escolar
	Rede de Bibliotecas do Concelho
	Pavilhão Gimnodesportivo de Góis
	Campo de Treino de Caça
	Posto de Turismo Municipal
	Biblioteca Municipal de Góis

4.4. Eventos Importantes

O Município de Góis engloba os seguintes eventos:

- Góis Oroso Arte – Julho
- Vamos ao Largo! – Julho
- Largo das Tasquinhas – Agosto
- Feira sem Regras - Agosto
- Festas do Concelho de Góis – Agosto
- Concentração Internacional de Motos em Góis – Agosto
- Feira dos Santos, do Mel e da Castanha – Novembro

Cofinanciado por:



4.5. Instituições Relevantes

O Município de Góis alberga 1 instituições particulares de solidariedade social (IPSS) e 10 associações e cooperativas, como demonstrado na Tabela 15.

Tabela 15 - Instituições particulares de solidariedade social (IPSS), associações e cooperativas do Município de Góis

IPSS	ASSOCIAÇÕES E COOPERATIVAS
Santa Casa Da Misericórdia De Góis	Associação de Desenvolvimento Integrado da Beira Serra - ADIBER
	Associação de Desenvolvimento Regional da Serra do Açor – ADESA
	Centro Social Rocha Barros
	Centro Paroquial de Solidariedade Social da Freguesia de Alvares
	Santa Casa da Misericórdia de Góis
	Cáritas Diocesana de Coimbra – Unidade Residencial Sagrada Família
	Associação dos Escoteiros de Portugal – Grupo 74 Góis
	Cooperativa Agrícola de Góis
	Góis Moto Clube
	Lousitânea – Liga dos Amigos da Serra da Lousã
	Associação de Desenvolvimento Integrado da Beira Serra - ADIBER

4.6. Empresas Relevantes

Segundo as “1500 Maiores Empresas do Distrito de Coimbra By Diário de Coimbra”, o Município de Góis apresenta 5 empresas relevantes, e apresentam um volume de negócios total de 11 milhões de euros, empregando 69 trabalhadores (Tabela 16).

Tabela 16 - Maiores empresas do Município de Góis em 2020.

EMPRESA	ATIVIDADE	Nº EMPREGADOS	VOLUME DE NEGÓCIOS
RUI & DINORA	Área de Atividade – Comércio a retalho em supermercados e hipermercados	32	5 289 640 €
PRORRESINA – PRODUTOS RESINOSOS, LDA	Fabricação de resinosos e seus derivados	10	1 881 197 €
ANTÓNIO JOSÉ & FILHOS, LDA	Comércio a retalho de outros produtos novos, em	6	1 479 293 €

Cofinanciado por:



	estabelecimentos especializados		
COROA, UNIPESSOAL, LDA	Comércio a retalho de produtos farmacêuticos, em estabelecimentos especializados	6	1 102 901 €
TECNOVERITAS – SERV. ENG. SIST. TECNOLÓGICOS, LDA	Outras atividades de consultoria, científicas, técnicas e similares	15	1 005 401 €

4.7. Áreas Motoras

De acordo com o PORDATA (2020), as principais áreas motoras de desenvolvimento em Góis, por volume de negócio são as listadas na Tabela 17.

Tabela 17 - Áreas motoras de desenvolvimento, por volume de negócio do Município de Góis em 2020.

ÁREA DE ATIVIDADE	VOLUME DE NEGÓCIOS EM 2020 (MILHARES DE EUROS)
Comércio Por Grosso E A Retalho; Reparação De Veículos Automóveis E Motociclos.	15.932
Agricultura, Produção Animal, Caça, Floresta E Pesca	7.754
Construção	2.522
TOTAL	26.208

4.8. Meios de Comunicação Relevantes

Para além dos meios de comunicação municipais, o meio de comunicação mais relevante de Góis é o seguinte:

- “Jornal O Varzeense”.

4.9. Relações Existentes com o Politécnico de Coimbra no território

4.9.1. Protocolos com entidades do território

O Politécnico de Coimbra assinou vários protocolos com as entidades do Município de Góis, como apresentado na Tabela 18.

Tabela 18 - Protocolos com entidades do território do Município de Góis

DESCRIÇÃO	ENTIDADES IPC	ENTIDADES MUNICÍPIO	ÂMBITO	ASSINATURA	TERMINUS
Protocolo no âmbito do Projeto @GIR	IPC	Câmara Municipal de Góis	Projeto @GIR	2022	

Cofinanciado por:



4.9.2. Alunos do IPC com origem no território

No ano letivo de 2021/2022, estavam inscritos no ensino superior 79 alunos do Município de Góis, dos quais 24 (que corresponde a 30,5%) frequentavam as Unidades Orgânicas de Ensino (UOE) do IPC (Figura 6). Destes 24 alunos, 20 estavam inscritos em licenciatura, 2 em mestrado e 2 em curso técnico superior Profissional (CTeSP). Os alunos do Município de Mortágua mostraram maior preferência pelas valências da Escola Superior de Administração e Contabilidade de Coimbra (ISCAC). Já a Escola Superior de Tecnologia e Gestão de Oliveira do Hospital (ESTGOH) foi a UOE sem alunos inscritos deste município.

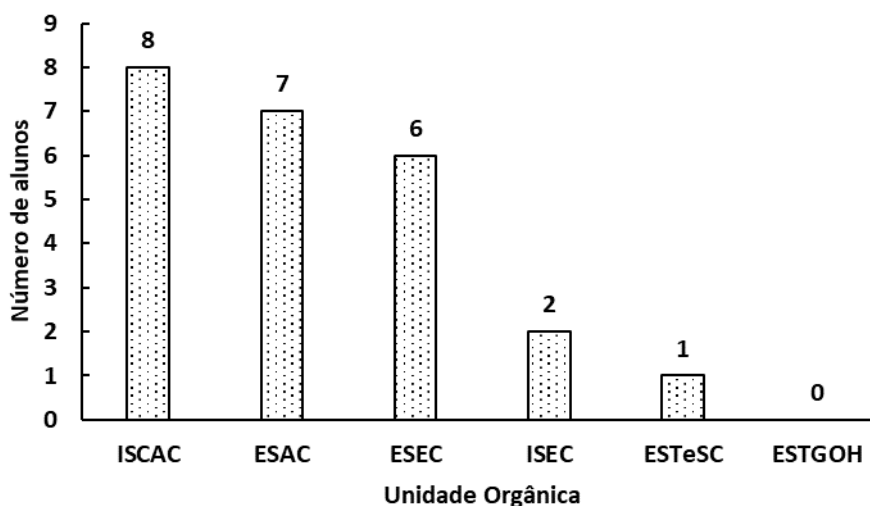


Figura 6 - Distribuição dos alunos oriundos de Góis, pelas Unidades Orgânicas de Ensino do IPC. Fonte: IPC. ISCAC, Instituto Superior de Contabilidade e Administração de Coimbra; ESAC, Escola Superior Agrária de Coimbra; ESEC, Escola Superior de Educação de Coimbra; ISEC, Instituto Superior de Engenharia de Coimbra; Escola Superior de Tecnologia e Saúde de Coimbra.

Cofinanciado por:



5. Município de Lousã

5.1. População

Segundo dados do Instituto Nacional de Estatísticas (INE, 2022), relativos aos censos de 2021, o concelho de Lousã tem 17.007 habitantes, sendo 8 197 são homens e 8 810 são mulheres (Tabela 19).

Entre a população, 2257 são crianças com idades entre os 0 e os 14 anos, 1782 são jovens com idades entre os 15 e os 24 anos, 9080 são adultos com idades entre os 25 e os 64 anos e 3888 são pessoas com idade superior a 65 anos.

Olhando para o número de habitantes, Lousã perdeu 597 habitantes em relação a 2011 (17604 habitantes), o que representa uma perda de cerca de 4.93% de população.

Tabela 19 - Número de habitantes no Município de Lousã em 2021 e 2011. Fonte: (Divulgação dos Censos 2021, 2022)

SEXO	2021	2011	VAR.
HOMENS	8197	8518	-3.8%
MULHERES	8810	9086	-3.0%
TOTAL	17007	17604	-3.4%

Fazendo uma análise mais específica do território, por freguesia, pode apurar-se que a União das freguesias de Lousã e Vilarinho é a que tem maior número de habitantes: 12 992. Seguindo-se a Freguesia de Serpins com 1711, a União das freguesias de Foz de Arouce e Casal de Ermio com 1263 e, com menor número de habitantes, surge Gândaras, com 1111. Destas, a mais envelhecida é a Freguesia de Gândaras com 26.91% dos seus habitantes com idade superior a 65 anos, embora a Freguesia de Serpins apresente uma percentagem próxima, 26.13% seguida da União das freguesias de Foz de Arouce e Casal de Ermio com 25.26%. Já a União das freguesias de Lousã e Vilarinho apresenta uma percentagem de, aproximadamente, 21.85%.

Lousã depara-se com desafios de perda e envelhecimento da população. Destaca-se uma diminuição de, aproximadamente, 11,5% da população com idades entre os 25 e os 64 anos, faixa etária onde se encontram as gerações preponderantes na regeneração da população através da constituição de família e da natalidade. Esta perda para além de representar uma ameaça à regeneração da população, revela, ainda, algumas dificuldades na fixação da população do território.

5.2. Descrição geográfica

O Município da Lousã (CM-Lousã, 2022) encontra-se localizado na Região Centro de Portugal Continental (NUT II), estando inserido na Comunidade Intermunicipal (CIM) da Região de Coimbra (NUT III). Pertence ao distrito de Coimbra, sendo delimitado a Norte pelo Município de Vila Nova de Poiares, a Oeste pelo Município de Miranda do Corvo, a Sul pelos Municípios de Figueiró dos Vinhos e Castanheira de Pera e a Este pelo Município de Góis.

Cofinanciado por:



UNIÃO EUROPEIA
Fundo Europeu
de Desenvolvimento Regional

(POCI-01-0246-FEDER-181326)

Compreendido, aproximadamente, entre as latitudes 40º e 40º 3' N e as longitudes 8º 09' e 8º 19' W, o Município da Lousã tem uma área de 138,40 Km² e administrativamente divide-se em quatro freguesias: União de Freguesias de Lousã e Vilarinho (72,40 Km²), Serpins (36,12 Km²), Gândaras (10,04 Km²) e União de Freguesias de Foz de Arouce e Casal do Ermio (19,84 Km²).

O Município da Lousã tem altitudes que variam entre os 57 m junto ao Rio Ceira - a norte do concelho - até aos 1205 m no Trevim - a sul do concelho - sendo este o ponto mais alto da Serra da Lousã. Grande parte da área está situada abaixo dos 400 metros, no vale do Rio Ceira, e a restante área, que corresponde à zona de Serra, distribui-se de forma mais ou menos regular, entre os 400 e os 1000 metros de altitude, com uma pequena percentagem (1%) acima desse valor. A Lousã é ligada a Coimbra através da EN 17. Esta estrada abrange os concelhos de Coimbra, Miranda do Corvo, Lousã, Vila Nova de Poiares, seguindo em direção a Arganil, Oliveira do Hospital e Guarda. Dá também ligação ao IC 6 e IC 7 bem como à autoestrada A1 Lisboa-Porto.



Figura 7 - Mapa do Território do Município de Lousã, no distrito de Coimbra, em Portugal Continental

No que se refere a transportes públicos, a Lousã é servida por uma rede rodoviária de Transportes Públicos Regulares de Passageiros complementada pelos Transportes Urbanos da Lousã – UrbLousã, Rede Rodoviária de Transportes Públicos Regulares de Passageiros por forma a dar resposta de aproximação das pessoas a locais de serviço público e privado (serviços financeiros, de saúde, comerciais, entre outros).

Cofinanciado por:



UNIÃO EUROPEIA
Fundo Europeu
de Desenvolvimento Regional

(POCI-01-0246-FEDER-181326)

5.3. Infraestruturas Relevantes

O Município da Lousã possui um conjunto diverso de gabinetes para apoio à população e pontos de turismo e cultura disponíveis, como demonstrado na Tabela 20.

Tabela 20 - Infraestruturas relevantes do Município de Lousã

GABINETES E PROGRAMAS DE APOIO AO CIDADÃO, AO EMPREENDEDOR, AO EMPREGO E AO INVESTIMENTO	PONTOS TURÍSTICOS E/OU CULTURAIS
Gabinete De Apoio Ao Empresário / Empreendedor	Auditório da Biblioteca Municipal Comendador Montenegro
Gabinete De Apoio Ao Emigrante (Gae) E Ao Investidor Da Diáspora (Gaid)	Museu Municipal Prof. Álvaro Viana de Lemos
Gabinete De Inserção Profissional	Museu Etnográfico Dr. Louzã Henriques
Gabinete De Apoio Ao Consumidor Deco Lousã	Castelo de Arouce / Lousã
Associação Empresarial Serra Da Lousã	Baloço da Sra da Piedade – Isto é Lousã
Gabinete De Apoio Ao Jovem	Pelourinho da Lousã
	Igreja Matriz da Lousã
	Capela da Misericórdia
	Palácio dos Salazares
	Casas de Cima e de Baixo dos Almeida Serras
	Casa Furtado Mesquita
	Escola Conde Ferreira
	Alameda Carlos Reis
	Monumento à família
	Praça Sá Carneiro
	Casa do Fundo da Vila
	Fonte do Fundo de Vila
	Estação de caminho de ferro
	Ermidas da Nossa Senhora da Piedade
	Igreja de St. António
	Casa do Conde de Foz de Arouce
	Ponte de Foz de Arouce
	Obelisco em memória ao combate de Foz de Arouce datado de 1811
	Igreja de Santa Luzia
	Miradouro de Manuel Vaz
	Igreja de S. Pedro
	Núcleo de Gastronomia e Doçaria Regional – Lagar Mirita Sales
	Igreja de Nossa Senhora do Socorro

Cofinanciado por:



(POCI-01-0246-FEDER-181326)

	Pelourinho de Serpins
	Ponte Velha
	Cabril do Ceira
	Praia Fluvial Senhora da Piedade
	Praia Fluvial da Senhora da Graça
	Praia Fluvial da Bogueira
	Momo – Museu do Circo
	Parque Urbano
	Quinta do Palácio
	Cine-teatro
	Academia de Bailado da Lousã
	ACM – Associação Cristã da Mocidade
	Campo de Futebol de Foz de Arouce
	Campo Sintético de Futebol de 7
	Complexo Desportivo das Gândaras
	Estádio Municipal Dr. José Pinto de Aguiar
	Estádio Municipal de Rugby José Redondo
	Move Wellness & Fitness Centers
	Zona de Lazer da Quinta das Courelas – Desporto Informal
	Pavilhão do Bairro dos Carvalhos
	Pavilhão Gimnodesportivo de Serpins
	Polidesportivo de Serpins
	Pavilhão Municipal dos Bombeiros
	Pavilhão Municipal N.º1
	Pavilhão Municipal N.º2
	Piscina Municipal – Parque Carlos Reis
	Piscina Municipal
	Polidesportivo / Campo de Ténis da Lousã
	Polidesportivo / Campo de Ténis de Foz de Arouce
	Polidesportivo das Levedagas
	Polidesportivo de Casal de Ermio
	Polidesportivo de Vilarinho
	Rugby Gym
	Zona de Lazer da Quinta de São Pedro – Desporto Informal
	Louzan Park

Cofinanciado por:



UNIÃO EUROPEIA
Fundo Europeu
de Desenvolvimento Regional

(POCI-01-0246-FEDER-181326)

O Gabinete de Apoio ao Emigrante (GAE) e ao Investidor da Diáspora (GAID) é uma estrutura de apoio aos emigrantes residentes ou não em Portugal, bem como aos seus familiares, mediante a celebração de um Protocolo de Colaboração entre a Direção Geral dos Assuntos Consulares e Comunidades Portuguesa (DGACCP) e o Município da Lousã (CM-Lousã & GAE-ID, Gabinete de Apoio ao Emigrante e ao Investidor da Diáspora - CM-Lousã, 2022).

O Gabinete de Inserção Profissional (GIP) da Lousã, faz parte de uma rede de gabinetes articulados com o IEFP, em particular com o Centro de Emprego de Loures, com o objetivo de prestar apoio a jovens e adultos desempregados no seu percurso de inserção ou reinserção no mercado de trabalho (CM-Lousã & GIP, Gabinete de Inserção Profissional, 2022).

O Gabinete De Apoio ao Jovem (GAJ) é um serviço da Unidade de Cuidados na Comunidade Arouce (UCCA) que tem como objetivo esclarecer e informar os jovens sobre diversas questões relacionadas com a saúde (por exemplo, alimentação, educação sexual (relações de amizade, namoro, orientação sexual, métodos contraceptivos, doenças, substâncias psicoativas, higiene, etc.), contando com uma equipa multidisciplinar de técnicos de saúde (CM-Lousã & GAJ, Gabinete de apoio aos jovens - CM-Lousã, 2022).

5.4. Eventos Importantes

O Município de Miranda do Corvo engloba os seguintes eventos:

- Festa de Sto. António (Fim-de-semana mais próximo de 13 de junho);
- Festa da Pegada (2º fim-de-semana de setembro);
- Feira do Mel e da Castanha (2º Fim-de-semana de novembro);
- Festa de S. Sebastião (1º Fim-de-semana de setembro);
- Festa da Nossa Senhora dos Remédios (Último fim-de-semana de agosto);
- Festa da Nossa Senhora da Ajuda (3º fim-de-semana de agosto);
- Festa do Mártir S. Sebastião (2º fim-de-semana de agosto);
- Festa da Sr.ª do Socorro (1º fim-de-semana de agosto);
- Festa da Sr.ª da Saúde (1º fim-de-semana de agosto);
- Festa de Sta. Eufémia (4º fim-de-semana de agosto);
- Festa do Divino Espírito Santo (data móvel no mês de julho);
- Festa do Mártir S. Sebastião (data móvel no mês de julho);
- Feira anual de S. João (Semana 24 junho);
- Romaria à Sr.ª da Piedade (2º Fim-de-semana após o Domingo de Páscoa no mês de abril);
- Festa da Nossa Senhora do Desterro (1º Fim-de-semana após o Domingo de Páscoa no mês de abril);
- Festa de S. Brás (1º domingo de fevereiro);
- Festa de Sto. Amaro (janeiro);
- Vodafone Rally de Portugal (20 maio 2022);
- Dia Internacional da Juventude (12 agosto);
- Festival de Verão XARIVARI (12 agosto - 14 agosto);
- FOX ENDURO RACE (30 de abril e 1 de maio);

Cofinanciado por:



UNIÃO EUROPEIA
Fundo Europeu
de Desenvolvimento Regional

(POCI-01-0246-FEDER-181326)

- Comemorações do 25 de Abril (22 abril - 30 abril);
- Semana da Leitura da Lousã 2022 – “Ler Sempre (4 abril - 10 abril).

5.5. Instituições Relevantes

O Município de Lousã alberga 10 instituições particulares de solidariedade social (IPSS) e 10 associações e cooperativas, demonstrado na Tabela 21.

Tabela 21 - Instituições particulares de solidariedade social (IPSS), associações e cooperativas do Município de Lousã

IPSS	ASSOCIAÇÕES E COOPERATIVAS
Santa Casa Da Misericórdia Da Lousã	Academia de Bailado da Lousã
Centro Social De Casal De Ermio	ACTIVAR – Desporto
Centro Paroquial De Solidariedade Social Da Freguesia De Serpins	Associação Desportiva Serpinense
Adic - Associação De Defesa Do Idoso E Da Criança De Vilarinho	Associação de Caçadores da Lousã
Arcs Gândaras - Associação Recreativa, Cultural E Social Das Gândaras	Associação Recreativa e Cultural de Vale de Maceira
Cs Pinhal	Associação Cultural e Desportiva de São Bento
Ava - Associação Vida Abundante	Clube Académico das Gândaras
Activar – Associação De Cooperação Da Lousã	Clube Caça e Pesca da Lousã
Adscl - Associação De Desenvolvimento Social E Cultural Dos Cinco Lugares	Dueceira-associação De Desenvolvimento Do Ceira E Dueça e Aflopinhal
Arcil	IEFP – Instituto de Emprego e Formação Profissional

5.6. Empresas Relevantes

Segundo as “1500 Maiores Empresas do Distrito de Coimbra By Diário de Coimbra”, o Município de Lousã apresenta 10 empresas relevantes e apresentam um volume de negócios total de 172 milhões de euros, empregando 1003 trabalhadores (Tabela 22).

Tabela 22 - Maiores empresas do Município de Lousã em 2020.

EMPRESA	ATIVIDADE	Nº EMPREGADOS	VOLUME DE NEGÓCIOS
EFAPEL - EMPRESA FABRIL DE PRODUTOS ELÉTRICOS S.A.	Material de distribuição e de controlo para instalações elétricas de baixa tensão	434	43 924 841 €

Cofinanciado por:



TREVIPAPEL – TRANSFORMAÇÃO E CORTE DE PAPEL, S.A.	Fabricação de artigos de papel para uso doméstico e sanitário	154	28 671 953 €
PAPER PRIME, S.A.	Fabricação de papel e de cartão (exceto canelado)	51	27 844 911 €
PARQUE EÓLICO DE TREVIM, LDA	Produção de eletricidade de origem eólica, geotérmica, solar e de origem.	0	19 701 691 €
ANÍBAL ANTUNES BANDEIRA, LDA.	Comércio a retalho de combustível para veículos a motor, em estabelecimentos especializados	43	19 131 195 €
CIDACEL – COM. E INDÚST. AZEITES CENTRAL LOUSANENSE	Comércio por grosso de azeite, óleos e gorduras alimentares	30	15 539 891 €
PRADO – CARTOLINAS DA LOUSÃ, S.A.	Fabricação de papel e de cartão (exceto canelado)	120	14 031 453 €
ISIDOVIAS – INVESTIMENTOS, LDA	Construção de estradas e pistas de aeroportos	64	11 236 191 €
CARLOS GIL	Construção de edifícios	81	6 156 006 €
SODILOUSÃ – SUPERMERCADOS, LDA.	Supermercado e hipermercado; café; restaurante	26	5 198 638 €

5.7. Áreas Motoras

De acordo com o PORDATA (2020), as principais áreas motoras de desenvolvimento em Lousã, por volume de negócio são as listadas na Tabela 23.

Tabela 23 - Áreas motoras de desenvolvimento, por volume de negócio do Município de Lousã em 2020.

ÁREA DE ATIVIDADE	VOLUME DE NEGÓCIOS EM 2020 (MILHARES DE EUROS)
Agricultura, Produção Animal, Caça, Floresta E Pesca	4.694
Eletricidade, Gás, Vapor, Água Quente E Fria E Ar Frio	19.837
Transporte E Armazenagem	11.728
Alojamento, Restauração E Similares	6.927
Atividades Imobiliárias	4.473
Atividades De Consultoria, Científicas, Técnicas E Similares	11.296
Atividades Administrativas E Dos Serviços De Apoio	3.229
Atividades De Saúde Humana E Apoio Social	6.000
Atividades Artísticas, De Espetáculos, Desportivas E Recreativas	529

Cofinanciado por:



5.8. Meios de comunicação Relevantes

Os meios de comunicação mais relevantes no município da Lousã são os seguintes:

- Notícias do Centro;
- A Voz de Serpins;
- Rádio Clube de Lousã.

5.9. Relações Existentes com o Politécnico de Coimbra

5.9.1. Protocolos com entidades do território

O Politécnico de Coimbra assinou vários protocolos com as entidades do Município de Lousã, como apresentado na Tabela 24.

Tabela 24 - Protocolos com entidades do território do Município de Lousã

DESCRIÇÃO	ENTIDADES IPC	ENTIDADES MUNICÍPIO	ÂMBITO	ASSINATURA	TERMINUS
Protocolo no âmbito do Projeto @GIR	IPC	Câmara Municipal de Lousã	Projeto @GIR	2022	
Protocolo	IPC	ARCIL	Valorização institucional mútua, com vista a um maior desenvolvimento da Missão nas suas respetivas áreas de influência.		

Cofinanciado por:



5.9.2. Alunos do IPC com origem no território

No ano letivo de 2021/2022, estavam inscritos no ensino superior 592 alunos do Município de Lousã, dos quais 197 (que corresponde a 42,5%) frequentavam as Unidades Orgânicas de Ensino (UOE) do IPC (Figura 8). Destes 197 alunos, 165 estavam inscritos em licenciatura, 21 em mestrado e 11 em curso técnico superior Profissional (CTeSP). Os alunos do Município de Lousã mostraram maior preferência pelas valências do Instituto Superior de Contabilidade e Administração de Coimbra. Já a Escola Superior de Tecnologia e Gestão de Oliveira do Hospital (ESTGOH) foi a UOE com menos alunos inscritos deste município.

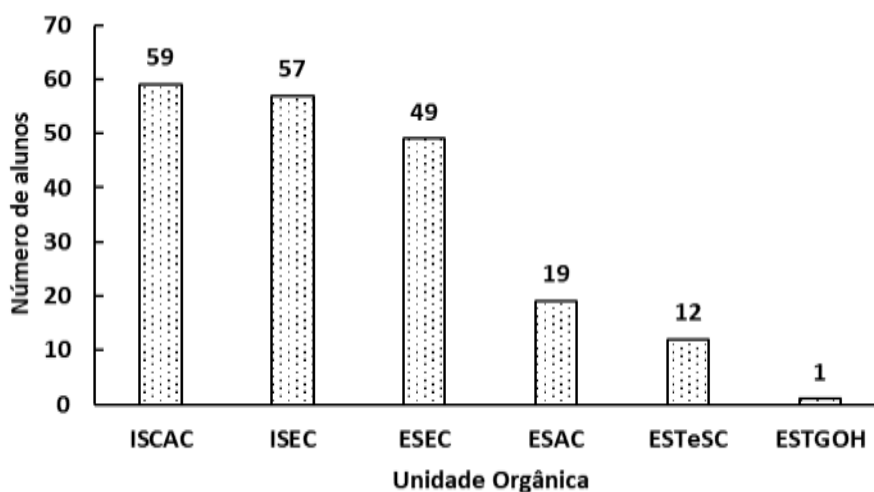


Figura 8 - Distribuição dos alunos oriundos de Lousã, pelas Unidades Orgânicas de Ensino do IPC. Fonte: IPC. ISCAC, Instituto Superior de Contabilidade e Administração de Coimbra; ISEC, Instituto Superior de Engenharia de Coimbra; ESEC, Escola Superior de Educação de Coimbra; ESAC, Escola Superior Agrária de Coimbra, ESTeSC, Escola Superior de Tecnologia e Saúde de Coimbra; ESTGOH, Escola Superior de Tecnologia e Gestão de Oliveira do Hospital.

Cofinanciado por:



6. Município de Miranda do Corvo

6.1. População

Segundo dados do Instituto Nacional de Estatísticas (INE, 2022), relativos aos censos de 2021, o concelho de Miranda do Corvo tem 12.005 habitantes, 5 759 são homens e 6 246 são mulheres (Tabela 25). Entre a população, 1290 são crianças com idades entre os 0 e os 14 anos, 1244 são jovens com idades entre os 15 e os 24 anos, 6239 são adultos com idades entre os 25 e os 64 anos e 3232 são pessoas com idade superior a 65 anos.

Olhando para o número de habitantes, Miranda do Corvo perdeu 1093 habitantes em relação a 2011 (13098 habitantes), o que representa uma perda de cerca de 8% de população.

Tabela 25 -Número de habitantes no Município de Miranda do Corvo em 2021 e 2011. Fonte: (Divulgação dos Censos 2021, 2022)

SEXO	2021	2011	VAR.
HOMENS	5759	6311	-8.7%
MULHERES	12005	6787	-8.0%
TOTAL	12005	13098	-8.3%

Fazendo uma análise mais específica do território, por freguesia, pode apurar-se que a Freguesia de Miranda do Corvo é a que tem maior número de habitantes: 7 104. Seguindo-se a União de Freguesias de Semide e Rio Vide com 3337, a Freguesia de Vila Nova com 793 e, com menor número de habitantes, surge Lamas, com 771. Destas, a mais envelhecida é a Freguesia de Vila Nova com 32% dos seus habitantes com idade superior a 65 anos, embora a Freguesia de Lamas e a União de Freguesias de Semide e Rio de Vide apresentem percentagens próximas, 30% e 29%, respetivamente. Já a Freguesia de Miranda do Corvo, apresenta uma percentagem de, aproximadamente, 25%.

Tal como muitos concelhos do interior ou afastados das grandes cidades, Miranda do Corvo depara-se com desafios de perda e envelhecimento da população. Destaca-se uma diminuição de, aproximadamente, 11,5% da população com idades entre os 25 e os 64 anos, faixa etária onde se encontram as gerações preponderantes na regeneração da população através da constituição de família e da natalidade. Esta perda para além de representar uma ameaça à regeneração da população, revela, ainda, algumas dificuldades na fixação da população do território.

6.2. Descrição Geográfica

O Município de Miranda do Corvo situa-se na Região Centro (NUTII). Pertence ao Distrito de Coimbra e integra a sub-região (NUTS III) do Pinhal Interior Norte. Segundo o Município de Miranda do Corvo (CM-MirandadoCorvo, 2022), a região é limitada a norte por Vila Nova de Poiares, a noroeste por Coimbra, a sudoeste por Condeixa-a-Nova e Penela, a sudeste é limitado por Lousã e Castanheira de Pera (distrito de Leiria). A área que abrange as freguesias de Miranda do Corvo e Vila Nova está situada, quase na globalidade, na extensa baixa fértil da vila até ao

Cofinanciado por:



UNIÃO EUROPEIA
Fundo Europeu
de Desenvolvimento Regional

(POCI-01-0246-FEDER-181326)

sopé das serras de Lousã e Espinhal. As outras freguesias situam-se numa área de encosta, mais ou menos a 130 metros de altitude, na margem direita da ribeira de um afluente do rio Ceira. Este concelho é envolvido a Sul e a Este por serras que oscilam entre os 661 metros e os 927 metros de altitude.

“O Município de Miranda do Corvo possui uma área de aproximadamente 127 km², é composto pela União de Freguesias de Semide e Rio de Vide e pelas Freguesias de Miranda do Corvo, Lamas e Vila Nova – e compreende 97 lugares” (Antunes, Bigotte, Ferreira, Sêco, & Camilo, 2006).

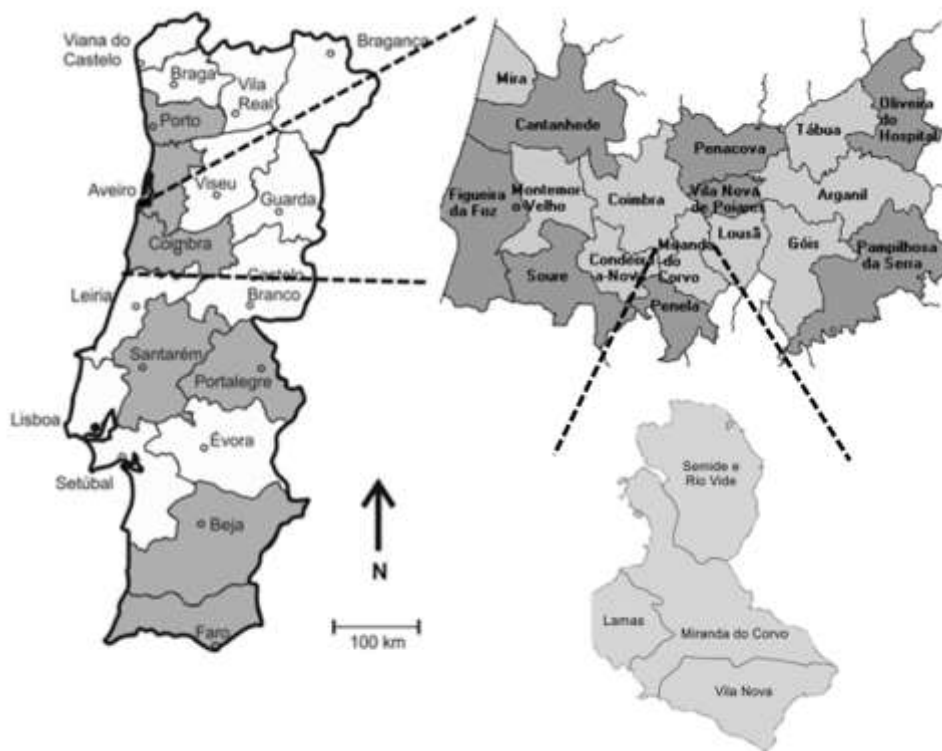


Figura 9 - Mapa do território do Município de Miranda do Corvo, no distrito de Coimbra, em Portugal Continental

6.3. Infraestruturas Relevantes

O Município de Miranda do Corvo possui um conjunto diverso de gabinetes para apoio à população e pontos de turismo e cultura disponíveis, como demonstrado na Tabela 26.

Tabela 26 - Infraestruturas relevantes do Município de Miranda do Corvo

GABINETES E PROGRAMAS DE APOIO AO CIDADÃO, AO EMPREENDEDOR, AO EMPREGO E AO INVESTIMENTO	PONTOS TURÍSTICOS E/OU CULTURAIS
Gabinete De Apoio à Inovação, Competitividade E Empreendedorismo (GAICE)	Posto de Turismo Municipal
Gabinete De Inserção Profissional (GIP)	Centro de Informação da Quinta da Paiva
	Arquivo Municipal Belisário Pimenta
	Biblioteca Municipal Miguel Torga
	Sala de Exposições Biblioteca

Cofinanciado por:



	Casa das Artes
	Foyer da Casa das Artes
	Cinema
	Piscina Municipal Descoberta da Quinta da Paiva
	Piscina Municipal Descoberta de Semide
	Piscina Municipal Descoberta de Vila Nova
	Piscinas Municipais Cobertas
	Campo de Futebol Sintético do Bairro Sá Carneiro
	Pavilhão Gimnodesportivo de Miranda do Corvo
	Polidesportivo Descoberto (Ringue)
	Polidesportivo Descoberto de Vila Nova
	Circuito de Manutenção da Quinta da Paiva
	Campo de Areia da Quinta da Paiva
	Campo Sintético da Quinta da Paiva
	Posto de Turismo Municipal
	Centro de Informação da Quinta da Paiva
	Arquivo Municipal Belisário Pimenta

O Gabinete de Apoio à Inovação, Competitividade e Empreendedorismo (GAICE) tem por objetivos contribuir para o incremento do nível de empreendedorismo e a criação de riqueza no Concelho; promover o desenvolvimento de novas oportunidades de negócio, disseminando a cultura do empreendedorismo e da inovação; fomentar um turismo inovador e participado, estimulando novas oportunidades de negócio nas mais diversas vertentes e estimular e participar nas respostas sociais de qualidade para toda a população. Este Gabinete tem os seus espaços de acolhimento em: Espaço Multiserviços de Semide; Mercado Municipal e Centro de Biomassa para a Energia (CM-Miranda do Corvo & GAICE, 2022).

O Gabinete de Inserção Profissional (GIP) é um serviço credenciado pelo IEFP em cooperação com o Município que procura apoiar jovens e adultos desempregados na sua inserção ou reinserção no mercado de trabalho (GIP & CM-Miranda do Corvo, 2022).

6.4. Eventos Relevantes

O Município de Miranda do Corvo engloba os seguintes eventos:

- Expo Miranda;
- Semana da Chanfana;
- Concurso de Montras de Natal;
- Feiras Outlet;
- Semana Miranda Sénior;
- Trilhos dos Abutres;

Cofinanciado por:



UNIÃO EUROPEIA
Fundo Europeu
de Desenvolvimento Regional

(POCI-01-0246-FEDER-181326)

- Abutres Skyrace;
- Abutres Cup;
- Abutres TT;
- 49CC;
- Abutres BTT;
- Land Abutrico.

6.5. Instituições Relevantes

O Município de Miranda do Corvo 1 instituição particular de solidariedade social (IPSS) e 2 associações e cooperativas (Tabela 27).

Tabela 27 - Instituições particulares de solidariedade social (IPSS), associações e cooperativas do Município de Miranda do Corvo

IPSS	ASSOCIAÇÕES E COOPERATIVAS
Fundação ADFP	Gal Dueceira Associação Abutrica

6.6. Empresas Relevantes

Segundo as “1500 Maiores Empresas do Distrito de Coimbra By Diário de Coimbra”, o Município de Miranda do Corvo apresenta 10 empresas relevantes e apresentam um volume de negócios total de 47 milhões de euros, empregando 283 trabalhadores (Tabela 28)

Tabela 28 - Maiores empresas do Município de Miranda do Corvo em 2020.

EMPRESA	ATIVIDADE	Nº EMPREGADOS	VOLUME DE NEGÓCIOS
WINDPARK	Construção de estradas e pistas de aeroportos	120	14 677 008 €
EÓLICA DO ESPIGÃO	Produção de eletricidade de origem eólica, geotérmica, solar e de origem	Sem dados	5 604 017 €
PICLIMA, PROJECTOS E INSTALAÇÕES CLIMATIZAÇÃO	Instalação de climatização	45	4 542 886 €
GERAÇÃO DAS PALAVRAS, LDA	Comércio a retalho de combustível para veículos a motor em estabelecimentos especializados	11	4 441 104 €
SODIMIRANDA	Comércio a retalho em supermercados e hipermercados	24	4 177 940 €

Cofinanciado por:



CARLOS TOMÉ & VITOR TOMÉ – SUPERMERCADOS, LDA.	Comércio a retalho em supermercados e hipermercados	24	4 177 940 €
ARNAUT & FILHOS, LDA	Comércio de veículos automóveis ligeiros	20	3 025 595 €
RECURSUPER – LDA	Comércio a retalho em supermercados e hipermercados	18	2 330 935 €
PARAÍSO DOS SANTOS, LDA	Comércio a retalho em supermercados e hipermercados	2	1 913 004 €
FABRICAÇÃO DE EMBALAGENS DE PLÁSTICO	Fabricação de embalagens de plástico	19	1 768 998 €

6.7. Áreas Motoras

De acordo com o PORDATA (2020), as principais áreas motoras de desenvolvimento em Miranda do Corvo, por volume de negócio são as listadas na Tabela 29.

Tabela 29 - Áreas motoras de desenvolvimento, por volume de negócio do Município de Miranda do Corvo em 2020

ÁREA DE ATIVIDADE	VOLUME DE NEGÓCIOS EM 2020 (MILHARES DE EUROS)
Comércio Por Grosso E A Retalho; Reparação De Veículos Automóveis E Motociclos	53.793
Construção	15.329
Agricultura, Produção Animal, Caça, Floresta E Pesca	9.312
Atividades Imobiliárias	1.430
Atividades De Saúde Humana E Apoio Social	3.482
TOTAL	81.916

6.8. Meios de comunicação Relevantes

Para além dos meios de comunicação municipais, os meios de comunicação mais relevantes em Miranda do Corvo são os seguintes:

- Jornal Mirante;
- Rádio Dueça.

Cofinanciado por:



6.9. Relações Existentes com o Politécnico de Coimbra no território

6.9.1. Protocolos com entidades do território

O Politécnico de Coimbra assinou vários protocolos com as entidades do Município de Miranda do Corvo, como apresentado na Tabela 30

Tabela 30 - Protocolos com entidades do território do Município de Miranda do Corvo

DESCRIÇÃO	ENTIDADES IPC	ENTIDADES MUNICÍPIO	ÂMBITO	ASSINATURA	TERMINUS
Protocolo no âmbito do Projeto @GIR	IPC	Câmara Municipal de Miranda do Corvo	Projeto @GIR	2021	

6.9.2. Alunos do IPC com origem no território

No ano letivo de 2021/2022, estavam inscritos no ensino superior 431 alunos do Município de Miranda do Corvo, dos quais 172 (que corresponde a 39,9%) frequentavam as Unidades Orgânicas de Ensino (UOE) do IPC (Figura 10). Destes 172 alunos, 141 estavam inscritos em licenciatura, 20 em mestrado e 11 em curso técnico superior Profissional (CTeSP). Os alunos do Município de Lousã mostraram maior preferência pelas valências do Instituto Superior de Contabilidade e Administração de Coimbra. Já a Escola Superior de Tecnologia e Gestão de Oliveira do Hospital (ESTGOH) foi a UOE com menos alunos inscritos deste município.

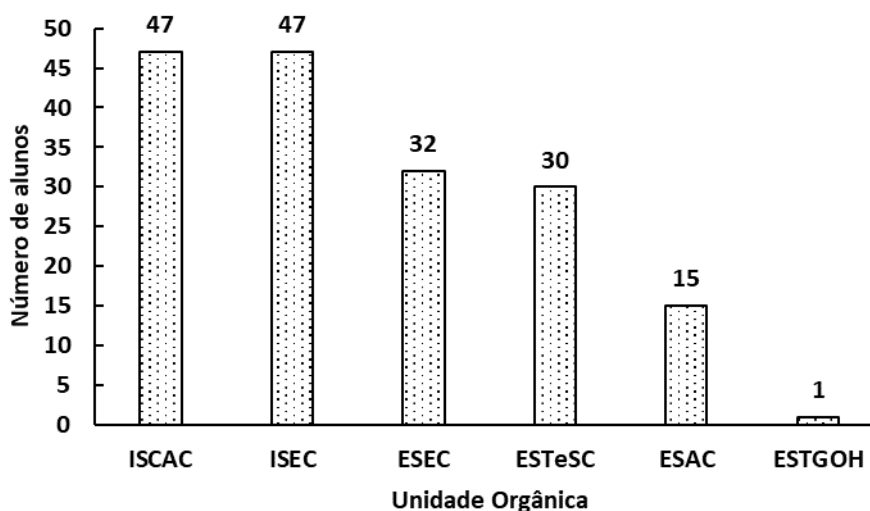


Figura 10 - Distribuição dos alunos oriundos de Lousã, pelas Unidades Orgânicas de Ensino do IPC. Fonte: IPC. ISCAC, Instituto Superior de Contabilidade e Administração de Coimbra; ISEC, Instituto Superior de Engenharia de Coimbra; ESEC, Escola Superior de Educação de Coimbra; ESTeSC, Escola Superior de Tecnologia e Saúde de Coimbra; ESAC, Escola Superior Agrária de Coimbra; ESTGOH, Escola Superior de Tecnologia e Gestão de Oliveira do Hospital.

Cofinanciado por:



7. Município de Mortágua

7.1. População

Segundo dados do Instituto Nacional de Estatísticas (INE, 2022), relativos aos censos de 2021, o concelho de Mortágua tem 8965 habitantes, sendo 4260 homens e 4705 mulheres (Tabela 31). Entre a população, 848 são crianças com menos de 15 anos, 4979 pessoas têm entre 15-64 anos e 3138 são pessoas com idade superior a 65 anos.

Olhando para o número de habitantes, Mortágua perdeu 642 habitantes em relação a 2011 (9607 habitantes), o que representa uma perda de cerca de 7% de população.

Tabela 31. Número de habitantes no Município de Mortágua em 2021 e 2011. Fonte: (Divulgação dos Censos 2021,2022)

SEXO	2021	2011	VAR.
HOMENS	4260	4621	-8,5%
MULHERES	4705	4986	-6,0%
TOTAL	8965	9607	-7,2%

Fazendo uma análise mais específica do território, por freguesia, pode apurar-se que a União de Freguesias de Mortágua, Vale de Remígio, Cortegaça e Almaça é a que tem maior número de habitantes com 2005 habitantes. Segue-se a Freguesia de Sobral com 1141 habitantes, depois Espinho com 516 habitantes, posteriormente a Freguesia de Pala com 439 habitantes, a Freguesia de Marmeleira com 273, a Freguesia de Trezói com 182 habitantes e por fim a Freguesia de Cercosa, com 149 habitantes.

Tal como muitos concelhos do interior ou afastados das grandes cidades, Mortágua depara-se com desafios de perda e envelhecimento da população. Destaca-se uma diminuição de, aproximadamente, 6% da população com idade entre os 25 e os 64 anos, faixa etária onde se encontram as gerações preponderantes na regeneração da população através da constituição de família e da natalidade. Esta perda, para além de representar uma ameaça à regeneração da população, revela, ainda, algumas dificuldades na fixação da população do território.

7.2. Descrição geográfica

Segundo a plataforma digital online do Município de Mortágua, (CM-Mortágua, 2022) o concelho situa-se na Região Centro do País, na Unidade Territorial NUT III Baixo Mondego e pertence ao Distrito de Viseu. Ocupa uma área de cerca de 250 km², que se encontra distribuída por sete freguesias que englobam 92 aglomerados populacionais, tendo cada uma 25 km² de área média (Figura 11).

O Município de Mortágua (CM-Mortágua, 2022) encontra-se na fronteira de 3 distritos (Viseu, Coimbra e Aveiro) e é limitado a norte pelo Município de Águeda (distrito de Aveiro), a nordeste por Tondela e a Leste por Santa Comba Dão (Distrito de Viseu), a sul por Penacova (distrito de Coimbra) e a Oeste pela Mealhada e por Anadia (distrito de Aveiro).

Cofinanciado por:



UNIÃO EUROPEIA
Fundo Europeu
de Desenvolvimento Regional

(POCI-01-0246-FEDER-181326)

As fronteiras do Concelho de Mortágua (CM-Mortágua, 2022) com os seus vizinhos são naturais. A nascente é o rio Criz que serve de divisa entre Mortágua e os Concelhos de Santa Comba Dão e Tondela. A Sul, o Mondego separa os Concelhos de Mortágua e Penacova. A Norte/Noroeste, Mortágua está separada do Concelho de Águeda pela Serra do Caramulo. A Oeste o Concelho está separado pela Serra da Chavelha. Por fim, a Sudoeste é separado da Mealhada pela Serra do Buçaco e seus contrafortes.

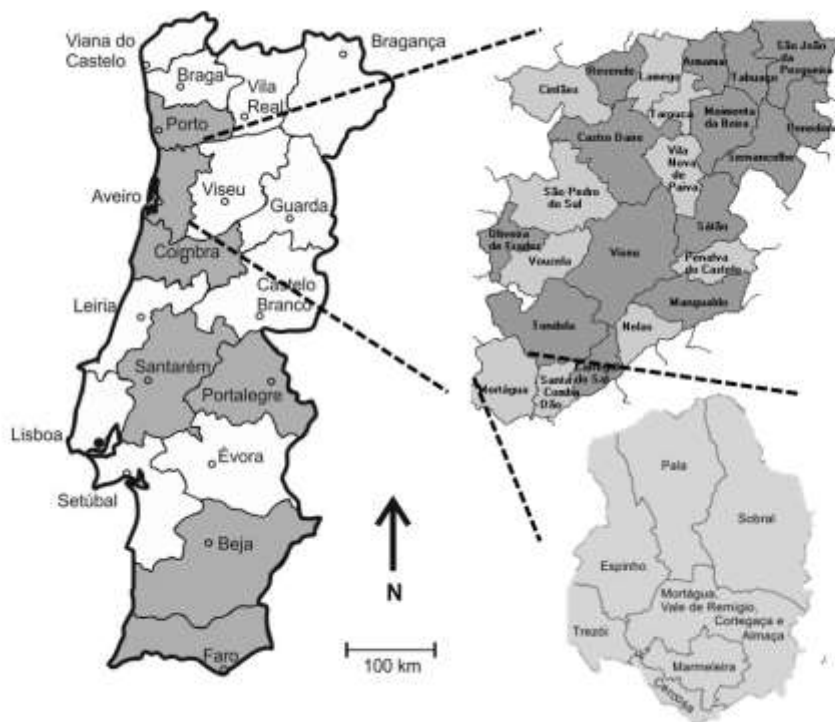


Figura 11 - Mapa do território do Município de Mortágua, no distrito de Viseu, em Portugal Continental.

7.3. Infraestruturas Relevantes

O Município de Mortágua possui um conjunto diverso de gabinetes para apoio à população e pontos de turismo e cultura disponíveis, como demonstrado na Tabela 32.

Tabela 32. Infraestruturas relevantes do Município de Mortágua

GABINETES E PROGRAMAS DE APOIO AO CIDADÃO, AO EMPREENDEDOR, AO EMPREGO E AO INVESTIMENTO	PONTOS TURÍSTICOS E/OU CULTURAIS
Gabinete de Apoio ao Empreendedor	Posto de Turismo Municipal
Gabinete de Inserção Profissional	Biblioteca Municipal de Mortágua
Gabinete de Apoio ao Emigrante	Centro de Animação Cultural de Mortágua
	Mortágua na Batalha do Bussaco - Centro de Interpretação
	Centro Educativo

Cofinanciado por:



UNIÃO EUROPEIA
Fundo Europeu
de Desenvolvimento Regional

(POCI-01-0246-FEDER-181326)

	Campos de Ténis
	Pavilhão Gimnodesportivo
	Piscinas Municipais
	Parque Verde
	Mercado Municipal

Os gabinetes do Município são as principais infraestruturas de apoio ao cidadão. O Gabinete de Apoio ao empreendedor tem como missão apoiar e dar informação à iniciativa empresarial e de incentivar o empreendedorismo.

O Gabinete de Inserção Profissional é uma estrutura de apoio ao emprego que, em estreita cooperação com o Centro de Emprego e Formação Profissional de Coimbra, presta apoio a jovens e adultos desempregados para a definição ou desenvolvimento do seu percurso de inserção ou reinserção no mercado de trabalho (CM-Mortágua & GIP, Gabinete de Inserção Profissional - CM- Mortágua, 2022).

O Gabinete de Apoio ao Emigrante é uma estrutura de apoio aos emigrantes residentes ou não em Portugal, bem como aos seus familiares, mediante a celebração de um Protocolo de Colaboração entre a Direção Geral dos Assuntos Consulares e Comunidades Portuguesas (DGACCP) e o Município de Mortágua. Este Gabinete presta um serviço gratuito aos munícipes que estejam ou tenham estado emigrados, aos que estão em vias de regresso, aos que residem ainda no país de acolhimento e aqueles que desejam emigrar, apoiando-os na resolução de diversos problemas (CM-Mortágua & GAE, Gabinete de Apoio ao Emigrante - CM-Mortágua, 2022).

7.4. Eventos Importantes

No Município de Mortágua são realizados vários eventos, dos quais se destacam:

- Expo Mortágua (evento bienal);
- Festa da Juventude (por norma, no segundo fim de semana de agosto);
- Rali de Mortágua.

7.5. Instituições Relevantes

O Município de Mortágua alberga quatro instituições particulares de solidariedade social (IPSS) e 19 associações e cooperativas (Tabela 33)

Tabela 33. Instituições particulares de solidariedade social (IPSS), associações e cooperativas do Município de Mortágua.

IPSS	ASSOCIAÇÕES E COOPERATIVAS
Santa Casa da Misericórdia de Mortágua	Associação Cultural e Desportiva de Cercosa
Centro Balmar	Associação Cultural Recreativa de Vale de Ana Justa

Cofinanciado por:



Escola De Cães-Guia	Associação Cultural e Desportiva da Sobrosa
Jardim-Escola João De Deus De Mortágua	Associação Cultural e Recreativa de Vale de Mouro
	Associação de Desenvolvimento Social Cultural e Desportiva de Quilho
	Associação dos Moradores e Amigos do Painçal - AMAP
	Associação Social Cultural e Desportiva Estrelas da Serra - Aveleira
	Centro Cultural e Recreativo de Pomares
	Associação Rancho Folclórico "Os Ribeirinhos" de Caparrosinha
	Associação Cultural da Lourinha de Baixo
	Centro Cultural e Recreativo da Ferradosa
	Centro Cultural e Recreativo da Marmeleira
	Rancho Folclórico e Etnográfico "Os Irmânicos" da Marmeleira
	Assoc.de Pais e Enc.de Educação do concelho de Mortágua
	Associação Popular Desportiva e Cultural Gandarensense
	Associação de Caça e Pesca de Mortágua
	Associação Desportiva Recreativa e Cultural de Vale de Remígio
	Assoc. Hum.dos Bombeiros Voluntários de Mortágua
	Banda Filarmónica de Mortágua

7.6. Empresas Relevantes

De acordo com o Diário de Viseu, entre as 1000 maiores empresas do distrito de Viseu em 2020, 10 pertencem ao Município de Mortágua e apresentam um volume de negócios total de 209 milhões de euros, empregando 1227 trabalhadores (Tabela 34).

Tabela 34. Maiores empresas do Município de Mortágua em 2020.

EMPRESA	ATIVIDADE	Nº EMPREGADOS	VOLUME DE NEGÓCIOS
FHC - FARMACÊUTICA, S.A	Farmácia	41	75 918 901 €
LABORATÓRIOS BASI - INDÚSTRIA FARMACÊUTICA, S.A.	Fabricação de medicamentos	263	36 595 545 €
LABIALFARMA-LAB. PR. FARMACÊUTICOS E NUTRACÊUTICOS, S.A	Fabricação de medicamentos	349	22 490 643 €

Cofinanciado por:



TRIA - SERVIÇOS, MATERIAIS E EQUIPAMENTOS, S.A.	Fabricação de portas e janelas em metal, carpintaria para construção e comércio grosso não especializado.	137	4 782 794 €
OVERPHARMA - PRODUTOS MÉDICOS E FARMACÊUTICOS, LDA	Fabricação de medicamentos	36	16 936 486 €
VIDRARIA MORTÁGUA - VIDROS E ESPELHOS, S.A	Moldagem e transformação de vidro plano	103	13 021 617 €
AGUIEIRA FLORESTAL - PR., GESTÃO E EXPLORAÇÃO FLORESTAL, LDA	Comercialização de madeiras e biomassas, e a gestão, produção e exploração florestal bem como a prestação de serviços a terceiros	2	11 169 452 €
PELLETS POWER, LDA.	Produção, transformação importação, exportação e comercialização de qualquer produto de madeira. Aproveitamento. aprovisionamento e comercialização energética.	41	10 169 452 €
ENDIPREV, S.A.	Prestação de serviços científicos especializados na área da energia e reparação e manutenção de máquinas e equipamentos industriais.	190	9 185 498 €
LWC METAL, S.A.	Conceção, fabricação e comercialização de produtos em metal	65	8 882 120€

7.7. Áreas motoras

De acordo com o PORDATA (2020), as principais áreas motoras de desenvolvimento em Mortágua, por volume de negócio são as listadas na Tabela 35.

Tabela 35- Áreas motoras de desenvolvimento, por volume de negócio do Município de Mortágua em 2020

ÁREA DE ATIVIDADE	VOLUME DE NEGÓCIOS EM 2020 (MILHARES DE EUROS)
Comércio por grosso e a retalho	149.464
Indústrias transformadoras	140.820
Agricultura, produção animal, caça, floresta e pesca	29.252
Construção	17.782

Cofinanciado por:



Atividades de consultoria, científicas, técnicas e similares	14.062
Atividades administrativas e dos serviços de apoio	3.456
Transporte e armazenagem	3.242
Atividades de saúde humana e apoio social	2.894
Alojamento, restauração e similares	2.816
Atividade de Informação e comunicação	1.151
Atividades imobiliárias	1.153
Outras atividades de serviços	1.154
Educação	354
Atividades artísticas, de espetáculos, desportivas e recreativas	78
TOTAL	374.880

7.8. Meios de comunicação Relevantes

Para além dos meios de comunicação municipais, não foram encontrados outros.

7.9. Relações Existentes com o Politécnico de Coimbra no território

7.9.1. Protocolos com entidades do território

O Politécnico de Coimbra assinou vários protocolos com as entidades do Município de Mortágua, como apresentado na Tabela 36

Tabela 36 - Protocolos com entidades do território do Município de Mortágua

DESCRIÇÃO	ENTIDADES IPC	ENTIDADES MUNICÍPIO	ÂMBITO	ASSINATUR A	TERMINUS
Protocolo de cooperação	ESTeSC	Santa casa da Misericórdia de Mortágua	Estágios Curriculares	2017	
Protocolo no âmbito do Projeto @GIR	IPC	Câmara Municipal de Mortágua	Projeto @GIR	2022	

7.9.2. Alunos do IPC com origem no território

No ano letivo de 2021/2022, estavam inscritos no ensino superior 237 alunos do Município de Mortágua, dos quais 58 (que corresponde a 24,5%) frequentavam as Unidades Orgânicas de Ensino (UOE) do IPC (Figura 12). Destes 58 alunos, 43 estavam inscritos em licenciatura, 14 em mestrado e 1 em curso técnico superior Profissional (CTeSP). Os alunos do Município de Mortágua mostraram maior preferência pelas valências da Escola Superior de Educação de Coimbra (ESEC). Já a Escola Superior de Tecnologia e Gestão de Oliveira do Hospital (ESTGOH) foi a UOE com menos alunos inscritos deste município.

Cofinanciado por:



(POCI-01-0246-FEDER-181326)

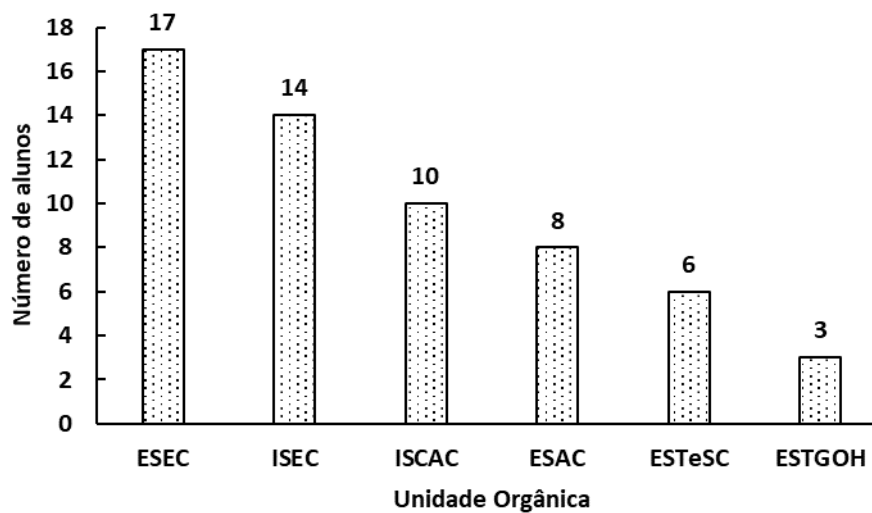


Figura 12 - Distribuição dos alunos oriundos de Mortágua, pelas Unidades Orgânicas de Ensino do IPC. Fonte: IPC. ESEC, Escola Superior de Educação de Coimbra; ISEC, Instituto Superior de Engenharia de Coimbra; ISCAC, Instituto Superior de Contabilidade e Administração de Coimbra; ESAC, Escola Superior Agrária de Coimbra; ESTeSC, Escola Superior de Tecnologia da Saúde de Coimbra; ESTGOH, Escola Superior de Tecnologia e Gestão de Oliveira do Hospital.

Cofinanciado por:



UNIÃO EUROPEIA
Fundo Europeu
de Desenvolvimento Regional

(POCI-01-0246-FEDER-181326)

8. Município de Oliveira do Hospital

8.1. População

Segundo dados do Instituto Nacional de Estatísticas (INE, 2022) relativos aos censos de 2021, o concelho de Oliveira do Hospital tem 19416 habitantes, sendo 9301 homens e 10115 mulheres (Tabela 37).

Olhando para o número de habitantes, Oliveira do Hospital perdeu 1469 habitantes em relação a 2011 (15251 habitantes), o que representa uma perda de cerca de 6.9% de população.

Tabela 37 - Número de habitantes no Município de Oliveira de Hospital em 2021 e 2011. Fonte: (Divulgação dos Censos 2021, 2022)

SEXO	2021	2011	VAR.
HOMENS	9301	10007	-7.1%
MULHERES	10115	10848	-6.8%
TOTAL	19416	20885	-6.9%

8.2. Descrição Geográfica

O concelho do Oliveira do Hospital, do distrito de Coimbra, localiza-se na Região Centro (NUT II), no Pinhal Interior Norte (NUT III) e é limitado a norte por Nelas e Carregal do Sal (ambas do distrito de Viseu), a oeste pelo concelho de Tábua, a sul por Arganil e a este por Seia (distrito da Guarda). Do norte do concelho até ao Mondego, há uma paisagem serrana, contudo com pequenos vales onde correm, entre outros, os rios Cavalos, Cobral e Seia. No sul do concelho os vales são mais acentuados, por onde passam os rios Alva e Alvoco e algumas ribeiras. O ponto mais alto do concelho atinge os 1242 metros no Colcurinho.

Oliveira do Hospital possui uma área que abrange os 234,5 km², subdividida em 21 freguesias: Aldeia das Dez, Alvoco das Várzeas, Avô, Bobadela, Ervedal, Lagares, Lagos da Beira, Lajeosa, Lourosa, Meruge, Nogueira do Cravo, Oliveira do Hospital, Penalva de Alva, Sta. Ovaia, S. Gião, S. Paio de Gramaços, S. Sebastião da Feira, Seixo da Beira, Travanca de Lagos, Vila Pouca da Beira e Vila Franca da Feira.

Cofinanciado por:



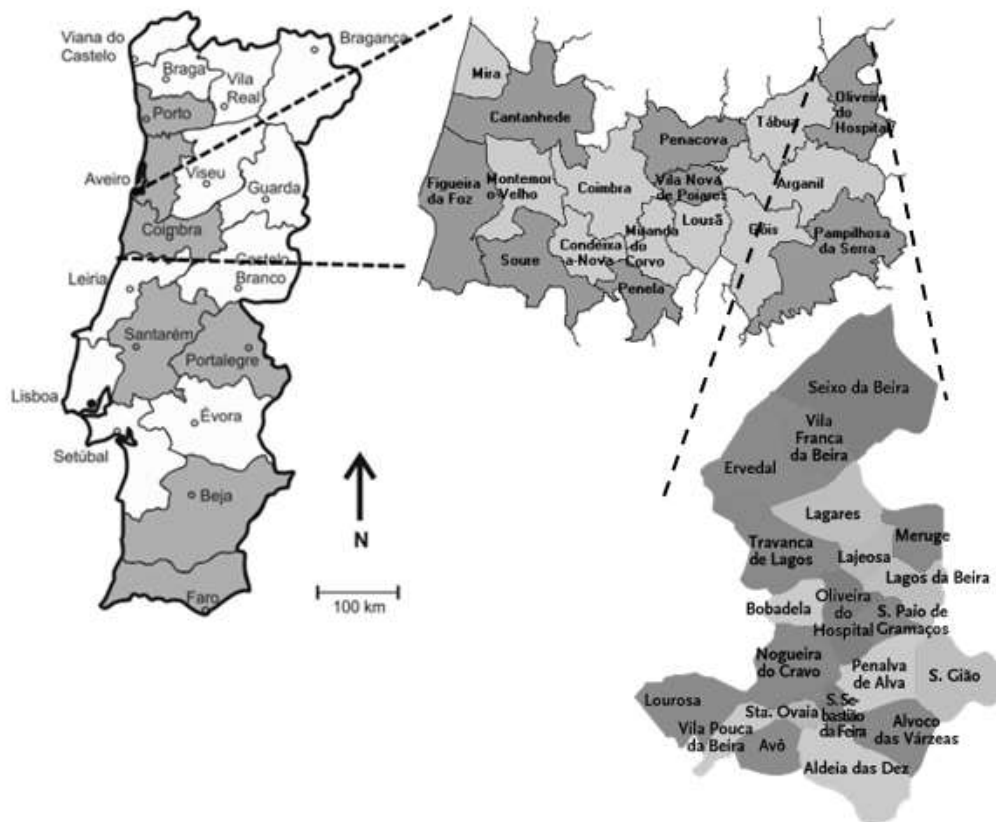


Figura 13 - Mapa do território do Município de Oliveira do Hospital, no distrito de Coimbra, em Portugal Continental

8.3. Infraestruturas Relevantes

O Município de Oliveira do Hospital possui um conjunto diverso de gabinetes para apoio à população e pontos de turismo e cultura disponíveis, como demonstrado na Tabela 38.

Tabela 38. Infraestruturas relevantes do Município de Oliveira do Hospital

GABINETES E PROGRAMAS DE APOIO AO CIDADÃO, AO EMPREENDEDOR, AO EMPREGO E AO INVESTIMENTO	PONTOS TURÍSTICOS E/OU CULTURAIS
Gabinete de Apoio ao Empreendedor	Museu do Azeite
Gabinete de Inserção Profissional	Ruínas Romanas de Bobadela
Gabinete de Apoio ao Emigrante	Praia Fluvial de Alvoco das Várzeas
	Igreja Moçárabe de São Pedro de Lourosa
	Ponte Medieval
	Igreja Matriz de São Gião
	Museu Municipal Doutor António Simões Saraiva
	Mercado Municipal

Cofinanciado por:



UNIÃO EUROPEIA
Fundo Europeu
de Desenvolvimento Regional

(POCI-01-0246-FEDER-181326)

8.4. Eventos Importantes

No Município de Oliveira do Hospital são realizados vários eventos, dos quais se destacam:

- Feira de Avô
- Feira de Ervedal da Beira
- Feira de Lagares da Beira
- Feira de Oliveira do Hospital
- Feira de Santo André
- Feira de São Brás
- Feira dos Pinhões
- Feira Nossa Senhora da Estrela

8.5. Instituições Relevantes

O Município de Oliveira do Hospital alberga 18 instituições particulares de solidariedade social (IPSS) e 2 associações e cooperativas (Tabela 39).

Tabela 39 - Instituições particulares de solidariedade social (IPSS), associações e cooperativas do Município de Oliveira do Hospital.

IPSS	ASSOCIAÇÕES E COOPERATIVAS
Arcial	Sociedade de Defesa e Propaganda de Avô
Associação Para O Desenvolv. Social E Cultural Do Vale Do Cobral	Sociedade Recreativa Lealdade Sampaense
Associação Progressiva De Santo António Do Alva	
Associação Virgílio Hall Da Fonseca	
Cáritas Diocesana De Coimbra	
Centro De Desenvolvimento Sócio-Cultural De Penalva De Alva	
Centro De Recreio E Convívio De Alvôco Das Várzeas	
Centro Paroquial De Solidariedade Social Da Bobadela	
Centro Paroquial De Solidariedade Social De Santa Ovaia	
Centro Social De Aldeia Das Dez	
Centro Social De Travanca De Lagos	
Centro Social E Paroquial De Ervedal Da Beira	

Cofinanciado por:



Centro Social E Paroquial De Lagares Da Beira	
Centro Social E Paroquial Do Seixo Da Beira	
Fundação De Aurélio Amaro Diniz	
Obra D. Josefina Da Fonseca	
Obra De Eugénia Garcia Monteiro De Brito	
Santa Casa Da Misericórdia De Galizes	

8.6. Empresas Relevantes

Segundo as “1500 Maiores Empresas do Distrito de Coimbra By Diário de Coimbra”, o Município de Oliveira do Hospital apresenta 4 empresas relevantes e apresentam um volume de negócios total aproximadamente e 47 milhões de euros, empregando 120 trabalhadores (Tabela 10).

Tabela 40 - Maiores empresas do Município de Oliveira do Hospital em 2020

EMPRESA	ATIVIDADE	Nº EMPREGADOS	VOLUME DE NEGÓCIOS
QUINTA DE JUGAIS – COMÉRCIO DE PRODUTOS ALIMENTARES	Comércio por grosso de outros produtos alimentares	42	21 101 684€
INSPECENTRO – INSPEÇÃO PERIÓDICA DE VEIC. AUTOMÓVEIS	Ensaios e análises técnicas	130	8 345 705€
IRMÃOSCOMBUSTIVES, LDA.	Combustível para veículos a motor	16	6 504 938€
DAVION – INDÚSTRIA DE VESTUÁRIO, LDA.	Confeção de outro vestuário exterior em série	213	6 182 875€
JOAQUIM FERNANDES MARQUES & FILHOS, S.A	Construção de edifícios	49	6 230 672€

8.7. Áreas Motoras

De acordo com o PORDATA (2020), as principais áreas motoras de desenvolvimento em Mortágua, por volume de negócio são as listadas na Tabela 41.

Tabela 41- Áreas motoras de desenvolvimento, por volume de negócio do Município de Oliveira do Hospital a em 2020

ÁREA DE ATIVIDADE	VOLUME DE NEGÓCIOS EM 2020 (MILHARES DE EUROS)
Agricultura, produção animal, caça, floresta e pesca	3.243

Cofinanciado por:



Indústrias extrativas	623
Indústrias transformadoras	75.133
Eletricidade, gás, vapor, água quente e fria e ar frio	36
Captação, tratamento e distribuição de água (...)	8.179
Construção	69.237
Comércio por grosso e a retalho (...)	123.924
Transporte e armazenagem	7.376
Alojamento, restauração e similares	8.911
Atividade de Informação e comunicação	758
Atividades imobiliárias	886
Atividades de consultoria, científicas, técnicas e similares	6.380
Atividades administrativas e dos serviços de apoio	2.406
Educação	1.964
Atividades de saúde humana e apoio social	5.284
Atividades artísticas, de espetáculos, desportivas e recreativas	645
Outras atividades de serviços	2.391
TOTAL	317.466

8.8. Meios de comunicação Relevantes

Para além dos meios de comunicação municipais, os meios de comunicação mais relevantes em Oliveira do Hospital são os seguintes:

- Folha do Centro (Jornal)
- Rádio Boa Nova

8.9. Relações Existentes com o Politécnico de Coimbra no território

8.9.1. Protocolos com entidades do território

O Politécnico de Coimbra assinou vários protocolos com as entidades do Município de Oliveira do Hospital, como apresentado na Tabela 42.

Tabela 42 - Protocolos com entidades do território do Município de Oliveira do Hospital

DESCRIÇÃO	ENTIDADES IPC	ENTIDADES MUNICÍPIO	ÂMBITO	ASSINATUR A	TERMINUS
Protocolo no âmbito do Projeto @GIR	IPC	Câmara Municipal de Oliveira da Hospital	Projeto @GIR	2021	

Cofinanciado por:



8.9.2. Alunos do IPC com origem no território

No ano letivo de 2021/2022, estavam inscritos no ensino superior 564 alunos do Município de Oliveira do Hospital, dos quais 176 (que corresponde a 31,2%) frequentavam as Unidades Orgânicas de Ensino (UOE) do IPC (Figura 12). Destes 176 alunos, 114 estavam inscritos em licenciatura, 40 em mestrado e 22 em curso técnico superior Profissional (CTeSP). Os alunos do Município de Oliveira do Hospital mostraram maior preferência pelas valências da Escola Superior de Engenharia de Coimbra (ISEC). Já a Escola Superior de Tecnologia e Saúde de Coimbra (ESTeSC) foi a UOE com menos alunos inscritos deste município.

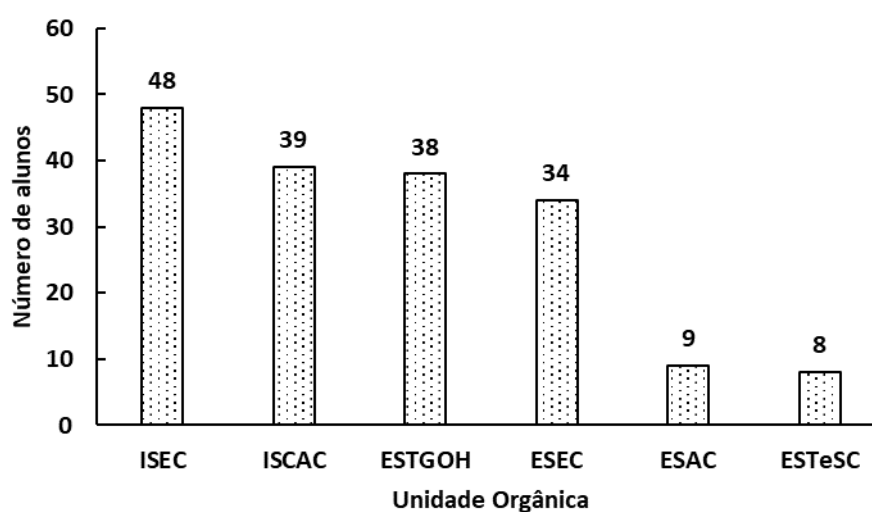


Figura 14 - Distribuição dos alunos oriundos de Oliveira do Hospital, pelas Unidades Orgânicas de Ensino do IPC. Fonte: IPC. ISEC, Instituto Superior de Engenharia de Coimbra; ISCAC, Instituto Superior de Contabilidade e Administração de Coimbra; ESTGOH, Escola Superior de Tecnologia e Gestão de Oliveira do Hospital; ESEC, Escola Superior de Educação de Coimbra; ESAC, Escola Superior Agrária de Coimbra; ESTeSC, Escola Superior de Tecnologia da Saúde de Coimbra.

Cofinanciado por:



9. Município da Pampilhosa da Serra

9.1. População

Segundo dados do Instituto Nacional de Estatísticas (INE, 2022), relativos aos censos de 2021, o concelho de Pampilhosa da Serra tem 4 083 habitantes, sendo 1 903 são homens e 2 180 são mulheres (Tabela 439 Entre a população, 270 são crianças com idades entre os 0 e os 14 anos, 217 são jovens com idades entre os 15 e os 24 anos, 1 723 são adultos com idades entre os 25 e os 64 anos e 1 873 são pessoas com idade superior a 65 anos.

Olhando para estes dados e fazendo a comparação com os dados de 2011, em que a percentagem de população idosa era de, aproximadamente 42% (1 893 pessoas, num total de 4 481 pessoas), podemos concluir que a população envelheceu, uma vez que essa percentagem, em 2021, se encontra nos, aproximadamente, 46%.

Tabela 43 - Número de habitantes no Município de Pampilhosa da Serra em 2021 e 2011. Fonte: (Divulgação dos Censos 2021, 2022)

SEXO	2021	2011	VAR.
HOMENS	1903	2065	-8.0%
MULHERES	2180	2416	-10.0%
TOTAL	4083	4481	-9%

Para além desta conclusão, olhando para o número de habitantes, Pampilhosa da Serra perdeu 398 habitantes em relação a 2011 (4 481 habitantes), o que representa uma perda de cerca de 9% de população.

Fazendo uma análise mais específica do território, por freguesia, pode apurar-se que a freguesia de Pampilhosa da Serra é a que tem maior número de habitantes: 1 304. Pessegueiro, com apenas 187 pessoas é a freguesia com menor população do concelho. Destas, as mais envelhecidas, com números bastantes são as freguesias de Pessegueiro e Portela do Fojo-Machio com percentagens superiores a 60% de habitantes com idade igual ou superior a 65 anos.

Tal como muitos concelhos do interior ou afastados das grandes cidades, Pampilhosa da Serra depara-se com desafios de perda e envelhecimento da população. Destaca-se uma diminuição de, aproximadamente, 28% da população com idades entre os 25 e os 64 anos, faixa etária onde se encontram as gerações preponderantes na regeneração da população através da constituição de família e da natalidade. Esta perda para além de representar uma ameaça à regeneração da população, revela, ainda, algumas dificuldades na fixação da população do território.

9.2. Descrição Geográfica

O município de Pampilhosa da Serra situa-se na Região Centro (NUTII). Pertence ao Distrito de Coimbra e integra a sub-região (NUTS III) do Pinhal Interior Norte. “É limitado a norte por Arganil, a oeste por Góis e a Sudeste por Oleiros no distrito de Castelo Branco e a Este por Fundão e

Cofinanciado por:



Covilhã (distrito de Castelo Branco). Localiza-se numa área de duas cordilheiras de destaque, a de Estrela-Lousã, que vai do Picoto de Meãs, na serra do Açor (com 1340 metros de altitude), até à da Malhada (com 1000 metros). Paralela a esta cordilheira, existe uma cadeia de serras de menor dimensão, que vão desde o Cabeço do Chiqueiro (com 1086 metros) até Padrões (com 439 metros). A nível hidrográfico, os principais rios que passam pelo concelho são o Ceira a norte, o Unhais no centro e o Zêzere a sul.

O concelho tem uma área de 396,5 km², subdividida em 10 freguesias: Cabril, Dornelas do Zêzere, Fajão, Janeiro de Baixo, Machio, Pampilhosa da Serra, Pessegueiro, Portela do Fojo, Unhais-o-Velho e Vidual.”

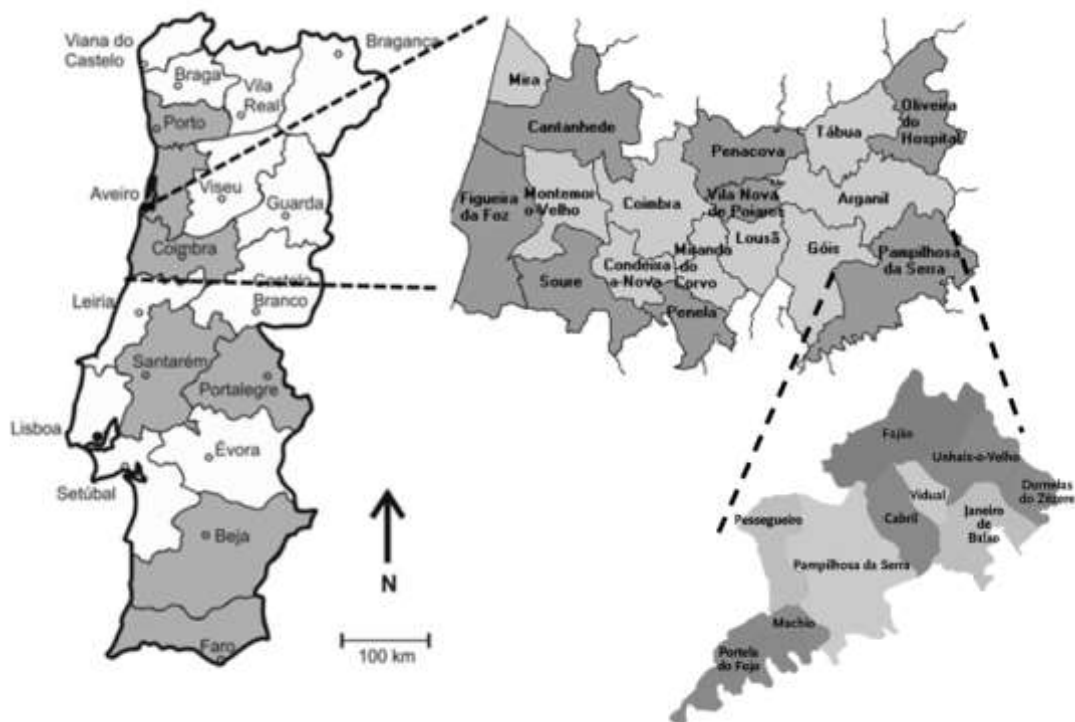


Figura 15 - Mapa do território do Município de Pampilhosa da Serra, no distrito de Coimbra, em Portugal Continental.

9.3. Infraestruturas Relevantes

O Município de Pampilhosa da Serra possui um conjunto diverso de gabinetes para apoio à população e pontos de turismo e cultura disponíveis, como demonstrado na Tabela 44.

Tabela 44 - Infraestruturas relevante do Município de Pampilhosa da Serra

GABINETES E PROGRAMAS DE APOIO AO CIDADÃO, AO EMPREENDEDOR, AO EMPREGO E AO INVESTIMENTO	PONTOS TURÍSTICOS E/OU CULTURAIS
Pontos + Gabinete De Apoio Ao Empresário (GAE)	Biblioteca Municipal Museu Municipal

Cofinanciado por:



UNIÃO EUROPEIA
Fundo Europeu
de Desenvolvimento Regional

(POCI-01-0246-FEDER-181326)

	Casa Museu de Carvalho
	Museu Etnográfico de Dornelas do Zêzere
	Museu da Freguesia de Pessegueiro
	Museu Monsenhor Nunes Pereira
	Estádio Municipal
	Pavilhão Municipal
	Piscina Municipal

9.4. Eventos Relevantes

No Município de Pampilhosa da Serra são realizados vários eventos, dos quais se destacam:

- Natal Serrano
- Festas do Concelho de Pampilhosa da Serra

9.5. Instituições Relevantes

O Município de Pampilhosa da Serra alberga 3 instituições particulares de solidariedade social (IPSS) e 2 associações e cooperativas (Tabela 45)

Tabela 45 - Instituições particulares de solidariedade social (IPSS), associações e cooperativas do Município de Pampilhosa da Serra

IPSS	ASSOCIAÇÕES E COOPERATIVAS
Fundação ADFP	Associação de Convívio Social e Cultural de Pampilhosa da Serra
GAL Dueceira	UPVS – Casa do convívio
Associação Abutrica	

9.6. Empresas Relevantes

Segundo as “1500 Maiores Empresas do Distrito de Coimbra By Diário de Coimbra”, o Município da Pampilhosa da Serra apresenta 10 empresas relevantes e apresentam um volume de negócios total de 57 milhões de euros, empregando 188 trabalhadores (Tabela 46).

Tabela 46 - Maiores empresas do Município de Pampilhosa da Serra em 2020

EMPRESA	ATIVIDADE	Nº EMPREGADOS	VOLUME DE NEGÓCIOS
FHC - FARMACÊUTICA, S.A	Farmácia	41	75 918 901 €
PARQUE DE PAMPILHOSA DA SERRA – ENERGIA EÓLICA, S.A.	Investigação, desenvolvimento, construção, operação, reparação venda e	Sem dados	25 991 397€

Cofinanciado por:



	ou aluguer de sistemas de energia renovável; produção e transporte e distribuição de eletricidade proveniente de sistemas de energia renovável, energia eólica, prestação de serviços de consultadoria		
PEA – PARQUE EÓLICO DA SERRA, S.A.	Estudos, projetos e exploração de sistemas de produção de energia.	Sem dados	20 192 047€
VENDA VALL – COMÉRCIO, LDA	Comércio a retalho de produtos alimentares e outros em supermercado. Comércio de combustíveis e outros lubrificantes. Comércio a retalho e por grosso de matérias de construção. Comércio a retalho de material de bricolage. Comércio a retalho de produtos agrícolas de flores, sementes e fertilizantes, de produtos fito farmacêuticos e químicos. Comércio a retalho de outros artigos para o lar, designadamente de eletrodomésticos. Serviços de contabilidade.	21	2 912 083€
MINICASH	No âmbito de Supermercados e hipermercados	137	2 308 693€
PARQUE EÓLICO DE MALHADAS – GÓIS, S.A.	Investigação, desenvolvimento, construção, operação, reparação, venda e/ou aluguer de sistemas de energia renovável, transporte e distribuição de eletricidade proveniente de sistemas de energia; prestação de serviço de consultadoria.	Sem dados	1 959 361€
CONFORLUX – COMÉRCIO DE ELETRODOMÉSTICOS E COMBUSTÍVEIS	Comércio de eletrodomésticos e combustíveis; Lojas de conveniência; Exploração de café e snack-bar.	5	1 513 017€

Cofinanciado por:



HIDROELÉCTRICA DO ZÊZERE, S.A.	Produção de eletricidade de origem hídrica	2	1 085 594€
FLORESTA DA SERRA – TERRAPLANAGEM, MADEIRAS E CONSTRUÇÃO	Construção civil e obras públicas. Compra e venda de terrenos e revenda de adquiridos para esse fim. Compra e venda de materiais de construção. Terraplanagens e madeiras. Exploração florestal	12	1 017 188€
FERNANDA RAMA BARATEIRO, LDA	Comércio de medicamentos e substâncias medicamentosas e todos os demais produtos e serviços farmacêuticos permitidos e impostos por lei às Farmácias de Oficina.	6	1 017 188€

9.7. Áreas Motoras

De acordo com o PORDATA (2020), as principais áreas motoras de desenvolvimento em Pampilhosa da Serra, por volume de negócio são as listadas na Tabela 47.

Tabela 47 - Áreas motoras de desenvolvimento, por volume de negócio do Município de Pampilhosa da Serra em 2020

ÁREA DE ATIVIDADE	VOLUME DE NEGÓCIOS EM 2020 (MILHARES DE EUROS)
Eletricidade, Gás, Vapor, Água Quente E Fria E Ar Frio	47.515.000
Comércio Por Grosso E A Retalho; Reparação De Veículos Automóveis E Motociclos	13.357.000
Atividades Imobiliárias	566.000
Construção	4.872.000
TOTAL	66.310.000

9.8. Meios de comunicação Relevantes

Para além dos meios de comunicação municipais, os meios de comunicação mais relevantes em Pampilhosa da Serra são os seguintes:

- CCN – Centro de Comunicação da Natureza;
- Rádio São Miguel;
- Rádio Clube da Pampilhosa, CRL.

Cofinanciado por:



9.9. Relações Existentes com o Politécnico de Coimbra no território

9.9.1. Protocolos com entidades do território

O Politécnico de Coimbra assinou vários protocolos com as entidades do Município da Pampilhosa da Serra, como apresentado na Tabela 48.

Tabela 48 - Protocolos com entidades do território do Município de Pampilhosa da Serra

DESCRIÇÃO	ENTIDADES IPC	ENTIDADES MUNICÍPIO	ÂMBITO	ASSINATUR A	TERMINUS
Protocolo no âmbito do Projeto @GIR	IPC	Câmara Municipal da Pampilhosa da Serra	Projeto @GIR	2022	

9.9.2. Alunos do IPC com origem no território

No ano letivo de 2021/2022, estavam inscritos no ensino superior 53 alunos do Município da Pampilhosa da Serra, dos quais 9 (que corresponde a 17,0%) frequentavam as Unidades Orgânicas de Ensino (UOE) do IPC (Figura 16). Destes 9 alunos, 7 estavam inscritos em licenciatura, 2 em mestrado e 0 em curso técnico superior Profissional (CTeSP). Os alunos do Município da Pampilhosa da Serra mostraram maior preferência pelas valências da Escola Superior de Contabilidade e Administração de Coimbra (ISCAC). Já a Escola Superior de Tecnologia e Gestão de Oliveira do Hospital (ESTGOH) foi a UOE com menos alunos inscritos deste município.

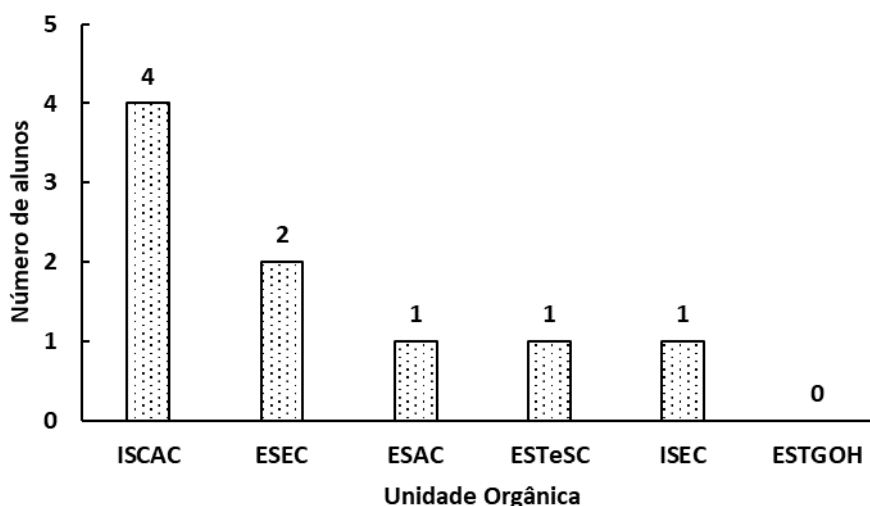


Figura 16 - Distribuição dos alunos oriundos da Pampilhosa da Serra, pelas Unidades Orgânicas de Ensino do IPC. Fonte: IPC. ISCAC, Instituto Superior de Contabilidade e Administração de Coimbra; ESEC, Escola Superior de Educação de Coimbra; ESAC, Escola Superior Agrária de Coimbra; ESTeSC, Escola Superior de Tecnologia da Saúde de Coimbra; ISEC, Instituto Superior de Engenharia de Coimbra; ESTGOH, Escola Superior de Tecnologia e Gestão de Oliveira do Hospital.

Cofinanciado por:



10. Município de Penacova

10.1. População

Segundo dados do Instituto Nacional de Estatísticas (INE, 2022), relativos aos censos de 2021, o concelho de Penacova tem 13113 habitantes, sendo 6163 homens e 6950 mulheres (Tabela 49). Entre a população, 1218 são crianças com menos de 15 anos, 7886 pessoas têm entre 15-64 anos e 4209 são pessoas com idade superior a 65 anos.

Olhando para o número de habitantes, Penacova perdeu 2138 habitantes em relação a 2011 (15251 habitantes), o que representa uma perda de cerca de 14% de população.

Tabela 49 - Número de habitantes no Município de Penacova em 2021 e 2011. Fonte: (Divulgação dos Censos 2021, 2022)

SEXO	2021	2011	VAR.
HOMENS	6167	7208	-14.4%
MULHERES	6946	8043	-13.6%
TOTAL	13113	15251	-14.0%

Fazendo uma análise mais específica do território, nomeadamente por cada uma das 8 freguesias do concelho, pode apurar-se que: a freguesia de Lorvão é a que tem maior número de habitantes: 3145. Segue-se a Freguesia de Penacova com 2827 habitantes, depois Figueira de Lorvão com 2371 habitantes, posteriormente a União das Freguesias de São Pedro de Alva e São Paio de Mondego com 1620 habitantes, a União das Freguesias de Oliveira do Mondego e Travanca do Mondego com 956 habitantes e a União das Freguesias de Friúmes e Paradela com 813 habitantes. As duas freguesias do concelho com menos habitantes são a Freguesia de Sazes do Lorvão, com 720 habitantes, e a Freguesia de Carvalho.

Tal como muitos concelhos do interior ou afastados das grandes cidades, Penacova depara-se com desafios de perda e envelhecimento da população. Destaca-se uma diminuição de, aproximadamente, 4.6 % da população com idades entre os 25 e os 64 anos, faixa etária onde se encontram as gerações preponderantes na regeneração da população através da constituição de família e da natalidade. Esta perda para além de representar uma ameaça à regeneração da população, revela, ainda, algumas dificuldades na fixação da população do território.

10.2. Descrição Geográfica

Segundo a “Carta Educativa de Penacova (CM-Penacova, Câmara Municipal de Penacova, 2022), o Concelho de Penacova situa-se na Região Centro do País, a cerca de 20km da cidade de Coimbra, capital do distrito ao qual pertence. Integra a Região Centro (NUT II) e a Sub-Região do Baixo Mondego (NUT III). O Município ocupa uma área de cerca de 217 Km² e encontra-se limitado a norte pelos Municípios de Mortágua e Santa Comba Dão (Viseu), a leste por Tábua, a sueste por Arganil, a sul por Vila Nova de Poiares, a oeste por Coimbra e a Noroeste pela Mealhada (Aveiro). Dentro do território existem 3 vilas: Penacova, Lorvão e São Pedro de Alva. Em termos de acessibilidades, o Município beneficia de uma posição estratégica, com as ligações

Cofinanciado por:



UNIÃO EUROPEIA
Fundo Europeu
de Desenvolvimento Regional

(POCI-01-0246-FEDER-181326)

aos grandes centros urbanos e à fronteira de Vilar Formoso muito facilitadas pelo IP3 (com excelentes ligações à A1 e A14) e IC6.

O quadro natural é marcado pelos Rios Alva e Mondego, pela Cordilheira Central da Península Ibérica (a Este) e pelas Serras do Buçaco e Caramulo (a Oeste).



Figura 17 - Mapa do território do Município de Penacova, no distrito de Coimbra, em Portugal Continental

10.3. Infraestruturas Relevantes

O Município de Penacova possui um conjunto diverso de gabinetes para apoio à população e pontos de turismo e cultura disponíveis, que se apresentam na Tabela 50.

Tabela 50 - Infraestruturas relevante do Município de Penacova

GABINETES E PROGRAMAS DE APOIO AO CIDADÃO, AO EMPREENDEDOR, AO EMPREGO E AO INVESTIMENTO	PONTOS TURÍSTICOS E/OU CULTURAIS
Gabinete De Desenvolvimento Económico E Social (GDES)	Posto de Turismo Municipal
Gabinete De Inserção Profissional	Biblioteca Municipal de Penacova
	Parque Municipal Penacova
	Museu do Moínho
	Mosteiro de Lóvão
	Piscinas Municipais de Penacova

Cofinanciado por:



UNIÃO EUROPEIA
Fundo Europeu de Desenvolvimento Regional

(POCI-01-0246-FEDER-181326)

O Gabinete de Desenvolvimento Económico e Social (GDES) tem a missão de apoiar e dar informação aos empresários, potenciais empreendedores, associações e IPPS's, com foco nas áreas de atividade e de enquadramento empresarial (CM-Penacova & GDES, Gabinete de Desenvolvimento Económico e Social - CM-Penacova, 2022).

O Gabinete de Inserção Profissional (GIP) é uma estrutura de apoio ao emprego cujo objetivo é aumentar a empregabilidade e estimular a reinserção no mercado de trabalho dos desempregados, em estreita cooperação com o Centro de Emprego e Formação Profissional de Coimbra (CM-Penacova & GIP, Gabinete de Inserção Profissional - CM-Penacova, 2022).

10.4. Eventos Importantes

O Município de Penacova engloba o seguinte evento:

- Festas do Município (por norma, a meio de julho, durante o feriado municipal de Penacova, a 17 de julho).

10.5. Instituições Relevantes

O Município de Penacova alberga 9 instituições particulares de solidariedade social (IPSS) e 58 associações e cooperativas, como demonstrado na Tabela 51.

Tabela 51 - Instituições particulares de solidariedade social (IPSS), associações e cooperativas do Município de Penacova

IPSS	ASSOCIAÇÕES E COOPERATIVAS
Centro De Bem Estar Social Da Freguesia De Figueira De Lorvão	Banda Filarmónica Boa Vontade Lorvanense
Grupo De Solidariedade Social, Desportivo, Cultural E Recreativo De Miro	Grupo Etnográfico de Lorvão
Centro Social Paroquial De Lorvão	Rancho Folclórico "As Paliteiras" de Chelo
Santa Casa Da Misericórdia De Penacova	Grupo de Cavaquinhos da Rebordosa
Fundação Mário Da Cunha Brito	Grupo de Concertinas do Caneiro
Centro Paroquial De Bem Estar Social De Travanca Do Mondego	Associação dos Moradores e Amigos do Painçal - AMAP
Appacdm - Centro Figueira De Lorvão	Futebol Clube Paradela
Casa Do Povo De Penacova	União Popular e Cultural de Chelo
Solar Billadonnes – Ucc	União Popular da Rebordosa
	União Desportiva Lorvanense
	Associação Desportiva de São Mamede

Cofinanciado por:



	Associação Recreativa e Cultural de Aveleira
	Centro Cultural, Recreativo e Desportivo do Roxo
	Centro Social e Paroquial de Lorvão
	Grupo Desportivo da Foz do Caneiro
	Grupo Desportivo da Foz do Caneiro
	Korpo Ativo Associação Desportiva
	Associação Cultural e Recreativa de Chelinho
	Casa do Povo de Penacova
	Coro "Vox et Communio"
	Mocidade Futebol Clube
	Clube de Pesca de Penacova
	União Futebol Clube
	APPACDM (Associação Portuguesa de Pais e Amigos do Cidadão Deficiente Mental)
	Centro de Bem Estar Social da Freguesia de Figueira de Lorvão
	Associação de Agricultores e Filantrópica do Lugar de Figueira de Lorvão
	Grupo Folclórico Danças e Cantares de Agrêlo
	Associação de Agricultores e Melhoramentos de Gavinhos
	Centro Popular de Trabalhadores de Sernelha
	Centro Social e Cultural da Granja
	Grupo Desportivo Cultural e Recreativo de Telhado
	Grupo "Mensageiros da Alegria"
	Juventude Desportiva de Monte Redondo
	Associação de Moradores da Mata do Maxial
	Agrupamento escuteiros 1316 - Figueira de Lorvão
	Clube Desportivo de Penacova
	Associação Monte-Redondo Aventura
	Associação Recreativa e de Melhoramentos da Póvoa e Feira
	Casa do Povo de S. Pedro de Alva
	Associação Desportiva e Cultural de São Pedro de Alva
	Associação Cultural e Desportiva de S. Paio

Cofinanciado por:



UNIÃO EUROPEIA
Fundo Europeu
de Desenvolvimento Regional

(POCI-01-0246-FEDER-181326)

	Associação Cultural e Desportiva do Sobral
	Associação de Cultura e Progresso de Quintela
	Associação de Melhoramentos Cultura e Recreio do Silveirinho
	Associação de Melhoramentos, Cultura, Turismo e Progresso de Hombres
	Associação de Moradores da Cruz do Soito
	Associação de Moradores do Castiçal e Zarroeira
	Associação Desportiva e Cultural de São Pedro de Alva
	Associação Desportiva e Recreativa de Laborins
	Associação Recreativa e Cultural de Parada e Vale do Barco
	União Desportiva e Cultural de Vale da Vinha
	Grupo de Solidariedade Social, Desportivo, Cultural e Recreativo de Miro
	Associação Desportiva de Salgis
	Associação Recreativa e Cultural da Espinheira
	Associação Recreativa e Cultural de Cécemes
	Associação Recreativa e Cultural de Contenças
	Associação Recreativa e Cultural de Palheiros
	Associação Recreativa e Cultural de Palmazes
	Associação Recreativa e Cultural Sazes e Midões
	ARAC - Associação Recreativa Amigos Do Cerquedo

10.6. Empresas Relevantes

Segundo as “1500 Maiores Empresas do Distrito de Coimbra By Diário de Coimbra”, o Município de Penacova apresenta 10 empresas relevantes e apresentam um volume de negócios total de 81 milhões de euros, empregando 556 trabalhadores (Tabela 52).

Tabela 52 - Maiores empresas do Município de Penacova em 2020.

EMPRESA	ATIVIDADE	Nº EMPREGADOS	VOLUME DE NEGÓCIOS
TRANSPORTES MARGINAL DO MONDEGO, S.A.	Transportes rodoviários de mercadorias por conta de outrem, logística e armazenamento	140	21 637 543 €

Cofinanciado por:



ÁGUAS DAS CALDAS DE PENACOVA, S.A.	Engarraamento de águas minerais naturais e de nascente	80	20 108 637 €
JTSL – SOLUÇÕES TÉCNICAS MANUT. METALOMECÂNICA	Fabricação e montagem de estruturas de construções metálicas	161	12 686 858 €
FOZVIAS, UNIPESSOAL, LDA	Construção Civil e obras públicas	40	6 318 829 €
MACOP – MATERIAS DE CONSTRUÇÃO, S.A.	No âmbito de Materiais de construção (exceto madeira) e equipamento sanitário	30	5 294 509 €
PLACOLAS – COMÉRCIO DE PLADUR E GESSO, LDA	Transportes rodoviários de mercadorias	12	3 705 058 €
TRANSPORTES RODOV. DE MERCADORIAS DE AGUIEIRA, S.A.	Transportes Rodoviários de Mercadorias;	55	3 473 118 €
COSTITRANS – SOC. DE MADEIRAS E TRANSPORTES LDA	Comércio e exploração de madeiras e transportes públicos de mercadorias por conta de outrem, nacionais e internacionais	10	3 276 579 €
R2P – RECICLAGEM E PEÇAS, S. A.	Valorização de resíduos metálicos, comércio e desmantelamento de bens e veículos usados e em fim de vida e prestação de serviços de pronto-socorro	16	2 831 556 €
ABRANTES, ALMEIDA & SIMÕES, LDA.	Compra, venda e aluguer de veículos ligeiros e pesados, máquinas industriais, agrícolas e florestais, e seus equipamentos, novos e usados, bem como as suas reparações e manutenção.	12	2 125 141 €

10.7. Áreas Motoras

De acordo com o PORDATA (2020), as principais áreas motoras de desenvolvimento em Penacova, por volume de negócio são as listadas na Tabela 53.

Tabela 53 - Áreas motoras de desenvolvimento, por volume de negócio do Município de Penacova em 2020

Cofinanciado por:



ÁREA DE ATIVIDADE	VOLUME DE NEGÓCIOS EM 2020 (MILHARES DE EUROS)
Comércio por grosso e a retalho (...)	206.010
Transporte e armazenagem	59.145
Construção	49.155
Indústrias transformadoras	37.979
Agricultura, produção animal, caça, floresta e pesca	32.677
Alojamento, restauração e similares	5.732
Atividades de consultoria, científicas, técnicas e similares	5.661
Atividades de saúde humana e apoio social	3.059
Atividades imobiliárias	1.442
Atividades administrativas e dos serviços de apoio	1.290
Outras atividades de serviços	971
Atividades artísticas, de espetáculos, desportivas e recreativas	493
Educação	238
Atividade de informação e comunicação	21
TOTAL	403.873,00

10.8. Meios de Comunicação Relevantes

Para além dos meios de comunicação municipais, como meio de comunicação relevante no município de Penacova destaca-se o seguinte:

- Penacova Actual (Jornal online).

10.9. Relações Existentes com o Politécnico de Coimbra

10.9.1. Protocolos com entidades do território

O Politécnico de Coimbra assinou vários protocolos com as entidades do Município de Penacova, como apresentado na Tabela 54.

Tabela 54 - Protocolos com entidades do território do Município de Penacova

DESCRIÇÃO	ENTIDADES IPC	ENTIDADES MUNICÍPIO	ÂMBITO	ASSINATUR A	TERMINUS
Protocolo IPC- ACIBA	IPC	ACIBA	Cooperação institucional que promova o empreendedorismo qualificado e a criação de novas empresas no Concelho da Mealhada, Mortágua e Penacova, no âmbito do Projeto "INOVSTAR".	2016	

Cofinanciado por:



Formação Impulsos Jovem e Impulsos Adultos	IPC	Município de Penacova	Impulsos Jovem e Impulsos Adultos	2021
Protocolo no âmbito do Projeto @GIR	IPC	Câmara Municipal de Mortágua	Projeto @GIR	2022
Protocolo IPC - EBA	IPC	EBA - Escola Profissional Beira Aguieira (Polo Penacova)	Formação contínua de docentes e outros agentes de educação e formação	2023

10.9.2. Alunos IPC com origem no território

No ano letivo de 2021/2022, estavam inscritos no ensino superior 403 alunos do Município da Pampilhosa da Serra, dos quais 129 (que corresponde a 32,0%) frequentavam as Unidades Orgânicas de Ensino (UOE) do IPC (Figura 18). Destes 129 alunos, 105 estavam inscritos em licenciatura, 18 em mestrado e 6 em curso técnico superior Profissional (CTeSP). Os alunos do Município de Penacova mostraram maior preferência pelas valências da Escola Superior de Contabilidade e Administração de Coimbra (ISCAC). Já a Escola Superior de Tecnologia e Gestão de Oliveira do Hospital (ESTGOH) foi a UOE com menos alunos inscritos deste município.

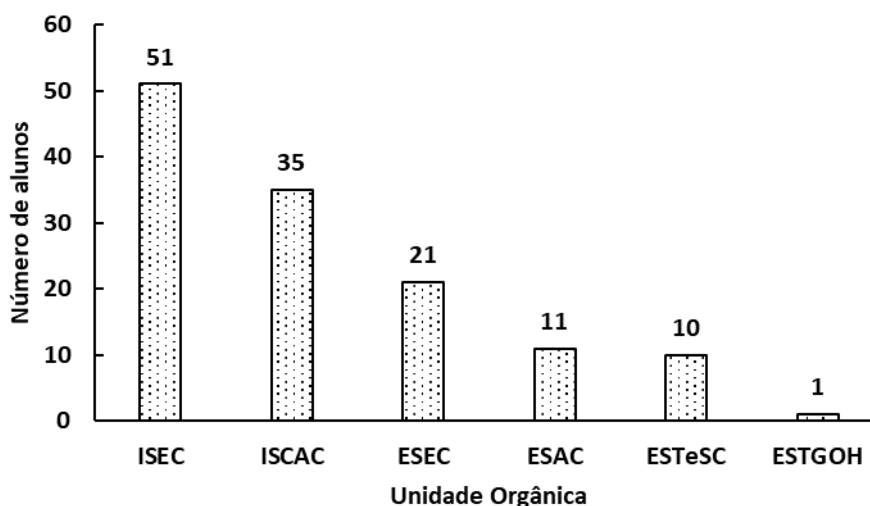


Figura 18 - Distribuição dos alunos oriundos de Penacova, pelas Unidades Orgânicas de Ensino do IPC. Fonte: IPC. ISEC, Instituto Superior de Engenharia de Coimbra; ISCAC, Instituto Superior de Contabilidade e Administração de Coimbra; ESEC, Escola Superior de Educação de Coimbra; ESAC, Escola Superior Agrária de Coimbra; ESTeSC, Escola Superior de Tecnologia da Saúde de Coimbra; ESTGOH, Escola Superior de Tecnologia e Gestão de Oliveira do Hospital.

Cofinanciado por:



(POCI-01-0246-FEDER-181326)

11. Município de Penela

11.1. População

Segundo dados do Instituto Nacional de Estatísticas (INE, 2022) relativos aos censos de 2021, o Município de Penela tem 5440 habitantes. Desses, 2597 são homens e 2843 são mulheres. A distribuição da população por faixa etária (Tabela 55) indica que 49% são adultos entre 25 e 64 anos, 32% têm 65 anos ou mais, 11% têm entre 0 e 14 anos e, por fim, 8% corresponde a jovens entre os 15 e 24 anos.

Penela perdeu 543 habitantes em relação a 2011 (5983 habitantes), o que representa uma perda de 9% de população.

Tabela 55. Número de habitantes no Município de Penela em 2021 e 2011. Fonte: (Divulgação dos Censos 2021, 2022)

SEXO	2021	2011	VAR.
HOMENS	2597	2841	-8.6%
MULHERES	2843	3142	-9.5%
TOTAL	5440	5983	-9.1%

Fazendo uma análise mais específica do território, pode apurar-se que a União de Freguesias de São Miguel, Santa Eufémia e Rabaçal é a que tem maior número de habitantes: 3377. Seguindo-se a Cumeeira com 857, Espinhal com 733 e por fim Podentes com 473 habitantes.

11.2. Descrição Geográfica

O Município de Penela integra a Região Centro (NUTII), pertencendo à Região de Coimbra (NUTS III) e à Comunidade Intermunicipal da Região de Coimbra.

A vila de Poiães é sede do Município de Penela subdividido em 4 freguesias: Cumeeira, Espinhal, Podentes e União de Freguesias de São Miguel, Santa Eufémia e Rabaçal. O Município é limitado norte por Miranda do Corvo, a noroeste por Condeixa-a-Nova, a leste por Figueiró dos Vinhos, a oeste por Penela e a sudoeste por Ansião.

O Município de Penela tem uma área total de 136 km², sendo que a União de Freguesias de São Miguel, Santa Eufémia e Rabaçal ocupam um total de 70 km², seguido da freguesia do Espinhal com 29 km², Cumeeira com 20 km² e Podentes com 17 km². A densidade populacional do Município é de 40 habitantes/km², em que a União de Freguesias de São Miguel, Santa Eufémia e Rabaçal é a freguesia com maior densidade populacional (48 habitantes/km²) e a freguesia do Espinhal tem a menor densidade populacional (25 habitantes/km²).

Cofinanciado por:



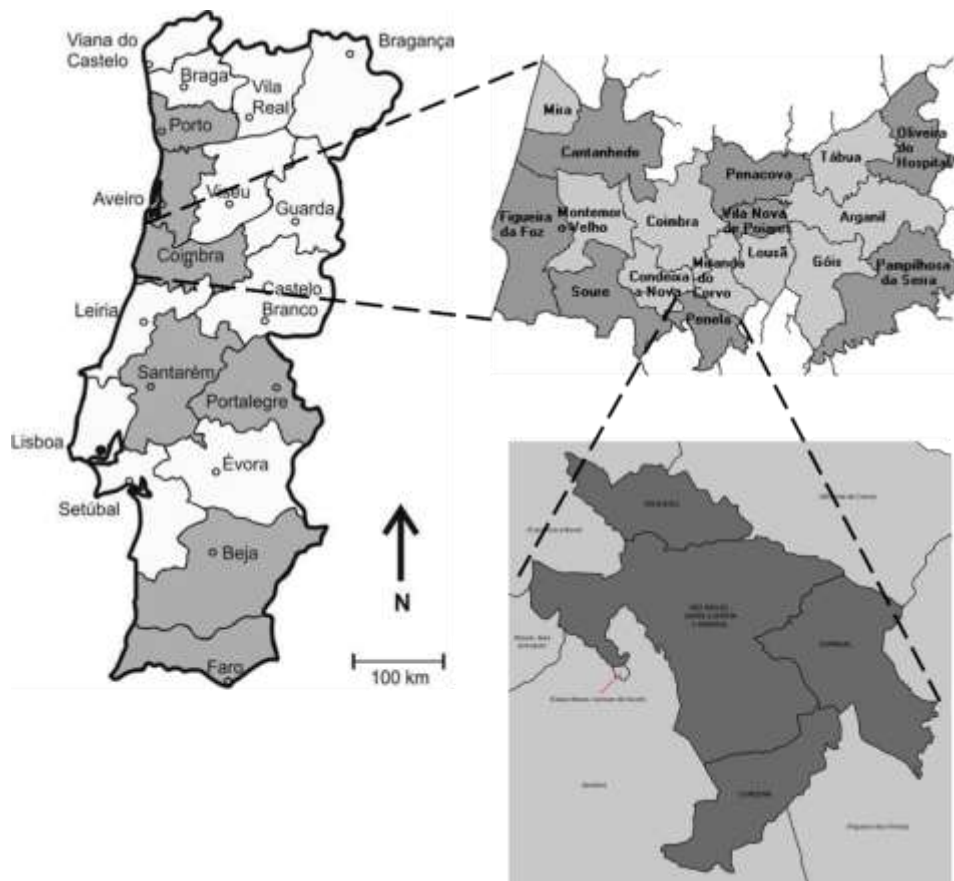


Figura 19. Mapa do Território do Município de Penela, no distrito de Coimbra, em Portugal Continental

11.3. Infraestruturas Relevantes

O Município de Penela possui um conjunto diverso de gabinetes para apoio à população e pontos de turismo e cultura disponíveis, que se apresentam na Tabela 56.

Tabela 56 - Infraestruturas relevante do Município de Penela

GABINETES E PROGRAMAS DE APOIO AO CIDADÃO, AO EMPREENDEDOR, AO EMPREGO E AO INVESTIMENTO	PONTOS TURÍSTICOS E/OU CULTURAIS
GIP – GABINETE DE INSERÇÃO PROFISSIONAL	Posto de Turismo
GABINETE DE APOIO AO INVESTIDOR	Vila Romana do Rabaçal
GABINETE DE AÇÃO SOCIAL	Vila Romana de São Simão
GABINETE DE APOIO À INOVAÇÃO, COMPETITIVIDADE E EMPREENDEDORISMO	Miradouro de Chanca
	Miradouro de Stª Maria (Cancelas)
	Castelo de Penela
	Castelo do Germanelo
	Convento de Santo António
	Igreja de Stª Eufémia

Cofinanciado por:



UNIÃO EUROPEIA
Fundo Europeu
de Desenvolvimento Regional

(POCI-01-0246-FEDER-181326)

	Centro de Interpretação do Sistema Espeleológico do Dueça - Grutas Espeleologia
	Ferraria de S. João
	São João do deserto
	Pelourinho de Penela
	Pelourinho de Podentes
	Monte de Vez
	Praia Fluvial da Louçainha - Represas Naturais da Louçainha - Serra do Espinhal
	Cascata da Pedra da Ferida - Espinhal
	Espaço-Museu da <i>Villa</i> Romana do Rabaçal
	Biblioteca e Auditório Municipal
	Centro de Estudos e História Local e Regional Salvador Dias Arnaut

Além disso, existem algumas rotas e percursos que a população residente e os turistas podem fazer, nomeadamente:

1. Percursos Pedestres:
 - a. Caminho do Xisto de Ferraria de S. João
 - b. Da Pedra da Ferida à Louçainha
 - c. Trilho do Rebanho
2. Percurso Btt Ferraria de S. João
3. Rota do Património:
 - a. Castelo de Penela
 - b. Igreja de São Miguel
 - c. Pelourinho de Penela
 - d. Igreja da Misericórdia
 - e. Igreja de St^a Eufémia
 - f. Parque das Águas Romanas
 - g. Convento de Santo António
 - h. Igreja Matriz do Espinhal
 - i. Igreja Matriz da Cumieira
 - j. Igreja Matriz de Podentes
 - k. Castelo do Germanelo
 - l. *Villa* romana do Rabaçal
 - m. Pelourinho de Podentes
4. Rota da Natureza:
 - a. Cascata da Pedra da Ferida – Espinhal

Cofinanciado por:



UNIÃO EUROPEIA
Fundo Europeu
de Desenvolvimento Regional

(POCI-01-0246-FEDER-181326)

- b. Miradouro de St^a Maria (Cancelas)
 - c. Praia Fluvial da Louçainha
 - d. São João do Deserto
 - e. Grutas Espeleologia
 - f. Miradouro de Chanca
 - g. Monte de Vez
5. Rota das Aldeias:
- a. Ferraria de São João
 - b. Chanca
6. Rota Carmelita

11.4. Eventos Importantes

O Município de Penela engloba os seguintes eventos:

- Festa de São Sebastião (São Sebastião);
- Festa da Nossa Senhora do Livramento (Tola);
- Festa do Espírito Santo (Chaiñça);
- Festa de Santo Amaro (Santo Amaro);
- Festa de Santo António (Santo António da Ribeira);
- Festa da Senhora da Graça (São Simão);
- Festa da Nossa Senhora da Conceição (Rua Nossa Sr.^a da Conceição - Penela);
- Festa da Sr^a do Monte (Monte Vez);
- Festa de São Pedro (Póvoa de Chão de Ourique);
- Festa da Nossa Senhora da Nazaré (Penela);
- Festa de Nossa Senhora do Prando (Viavai);
- Festa da Nossa Senhora das Candeias (Cova da Lapa);
- Festa de Santo António (Largo do Convento – Penela);
- Festa de Nossa Senhora da Graça (Cerejeiras);
- Festa de Nossa Senhora da Glória (Senhora da Glória);
- Festa de São Mateus (Carvalhais);
- Festa de Santo António (Fetais Fundeiros);
- Festa da Nossa Senhora da Piedade (Taliscas);
- Festa de São Pedro (Podentes);
- Festa da Nossa Senhora da Saúde (Cheira);

Cofinanciado por:



- Festa de Santiago (Lagoa de Podentes);
- Festa de Santo António (Vendas de Podentes);
- Festa de Nossa Sr.ª das Neves (Alfagar);
- Festa da Sr.ª do Pranto (Podentes);
- Festa de Santa Luzia (Chanca);
- Festa de Santa Ana (Fartosa);
- Festa de Santa Maria Madalena (Rabaçal);
- Festa do Sagrado Coração de Jesus (Espinhal);
- Festa de São João do Deserto (São João do Deserto);
- Festa de São Pedro (Trilho)
- Festa da Nossa Senhora do Amparo (Bajancas Cimeiras);
- Festa da Nossa Senhora dos Milagres (Fetais Cimeiros);
- Festa da Nossa Senhora da Piedade (Espinhal);
- Festa da Nossa Senhora do Socorro (Bouçã);
- Festa da Sr.ª do Pranto (Cumieira);
- Festa da Sr.ª do Livramento (Grocinas);
- Festa de São João (Câneve);
- Festa de São Paulo (São Paulo);
- Festa de St.ª Luzia (Venda dos Moinhos);
- Festa da Nossa Senhora da Encarnação (Cabeça Redonda);
- Festa de João Baptista (Ferraria de São João);
- Festa de São Romão (Louriceira).

11.5. Instituições Relevantes

O Município de Penela alberga 4 instituições particulares de solidariedade social (IPSS) e 5 associações e cooperativas, como mostra a Tabela 57.

Tabela 57. Instituições particulares de solidariedade social (IPSS), associações e cooperativas do Município de Penela.

IPSS	ASSOCIAÇÕES E COOPERATIVAS
CASA DE BENEFICÊNCIA CONSELHEIRO OLIVEIRA GUIMARÃES	Vinisco - Associação de Vitivinicultores de Adnico
SANTA CASA DA MISERICÓRDIA DE PENELA	Associação Quinta das Pontes, Lda
ASSOCIAÇÃO QUINTA DAS PONTES	Flopen - Associação de Produtores e Proprietários Florestais do Concelho de Penela

Cofinanciado por:



ASSOCIAÇÃO TEMPOS BRILHANTE	Cooperativa Agrícola De Condeixa-a-Nova e Penela, C.R.L
	CERCIPENELA - Cooperativa para a Educação e Reabilitação de Crianças Inadaptadas de Penela, CRL

11.6. Empresas Relevantes

Segundo as “1500 Maiores Empresas do Distrito de Coimbra By Diário de Coimbra”, o Município de Penela apresenta 10 empresas relevantes e apresentam um volume de negócios total de 94 milhões de euros, empregando 540 trabalhadores, como evidenciado na Tabela 58

Tabela 58. Maiores empresas do Município de Penela em 2020.

EMPRESA	ATIVIDADE	Nº EMPREGADOS	VOLUME DE NEGÓCIOS
FRIJOBEL - INDÚSTRIA E COMÉRCIO ALIMENTAR S.A.	Produtos da pesca e da aquicultura - preparação	201	44 037 103 €
SIMÕES & RODRIGUES, S.A.	Máquinas para indústrias extrativas e construção	107	21 153 954 €
APIN - EMPRESA INTERMUNICIPAL DE AMBIENTE DO PINHAL INTERIOR, E.I.M	Distribuição de água. Recolha de outros resíduos não perigosos. Recolha e drenagem de águas residuais	97	11 067 902
GADANHA - PAVIMENTOS, LDA	Construção de edifícios. Revestimento de pavimentos e de paredes. Serviços para silvicultura e exploração florestal. Manutenção e reparação.	45	4 926 513 €
SERQUEIJOS PIMENTA, FABRICO QUEIJOS DO RABAÇAL, S.A.	Outro comércio a retalho de produtos alimentares	32	4 443 451 €
HÉLDER DOMINGUES FÉLIX - SOCIEDADE UNIPessoal, LDA	Farmácias	14	3 111 948 €
BETUMES VALE LONGO, LDA	Produtos petrolíferos. Outros produtos novos	Sem dados	3 001 310 €
PENELATERRAPLANAGENS - DESATERROS ETERRAPLANAGENS, LDA	Preparação dos locais de construção.	32	2 270 881 €

Cofinanciado por:



	Tratamento e eliminação de resíduos inertes.		
	Recolha de resíduos inertes		
CENTROSTONE, LDA	Artigos de granito e de rochas. Materiais de construção (exceto madeira) e equipamento sanitário. Artigos de mármore e de rochas similares	12	213 307 €
PEL - PARQUE ECOLÓGICO DA LOUSÃ, LDA	No âmbito de Produção de eletricidade de origem eólica, geotérmica, solar e de origem	Sem dados	2 131 070 €

11.7. Áreas motoras

De acordo com o PORDATA (2020), as principais áreas motoras de desenvolvimento em Penela, por volume de negócio são as listadas na Tabela 59.

Tabela 59 - Áreas motoras de desenvolvimento, por volume de negócio do Município de Penela em 2020

ÁREA DE ATIVIDADE	VOLUME DE NEGÓCIOS EM 2020 (MILHARES DE EUROS)
Indústrias transformadoras	79.304
Construção	30.714
Comércio por grosso e a retalho	24.036
Captação, tratamento e distribuição de água	11.369
Atividades de saúde humana e apoio social	8.107
Atividades administrativas e dos serviços de apoio	8.047
Agricultura, produção animal, caça, floresta e pesca	5.975
Transporte e armazenagem	3.598
Alojamento, restauração e similares	3.408
Atividades de consultoria, científicas, técnicas e similares	3.172
Eletricidade, gás, vapor, água quente e fria e ar frio	2.135
Educação	641
Outras atividades de serviços	334
Atividades imobiliárias	291
Atividades artísticas, de espetáculos, desportivas e recreativas	121
Atividade de informação e comunicação	50
TOTAL	181.294

Cofinanciado por:



11.8. Meios de comunicação Relevantes

Para além dos meios de comunicação municipais, como meio de comunicação relevante no município de Penela destaca-se o seguinte:

- Terras de Sicó (Quinzenário Regional | Diário Online).

11.9. Relações Existentes com o Politécnico de Coimbra

11.9.1. Protocolos com entidades do território

O Politécnico de Coimbra assinou vários protocolos com as entidades do Município de Penela, como apresentado na Tabela 60.

Tabela 60 - Protocolos com entidades do território do Município de Penela

DESCRIÇÃO	ENTIDADES IPC	ENTIDADES MUNICÍPIO	ÂMBITO	ASSINATURA	TERMINUS
Protocolo de cooperação	ESEC	Município de Penela	Escola de verão júnior ESEC/IPC.	2013	2017
Protocolo IPC- EPSIC	IPC	Escola Tecnológica e Profissional de Sicó	Formação contínua de docentes e outros agentes de educação e formação	2019	2023
Protocolo de Cooperação	IPC	IPN Incubadora - Associação para o Desenvolvimento de Atividades de Incubação de Ideias e Empresas e Município de Penela	Colaboração entre as entidades signatárias para a dinamização de empreendedorismo em meio rural no território de Penela e no HIESE - Habitat de Inovação Empresarial nos Setores Estratégicos.	2019	2020
Formação Impulsos Jovem e Impulsos Adultos	IPC	Câmara Municipal de Penela	Âmbito Impulsos Jovem e Impulsos Adultos	2021	
Protocolo no âmbito do Projeto @GIR	IPC	Câmara Municipal de Penela	Projeto @GIR	2022	

11.9.2. Alunos IPC com origem no território

No ano letivo de 2021/2022, estavam inscritos no ensino superior 168 alunos do Município de Penela, dos quais 59 (que corresponde a 35,1%) frequentavam as Unidades Orgânicas de Ensino (UOE) do IPC (Figura 20). Destes 59 alunos, 41 estavam inscritos em licenciatura, 13 em mestrado e 5 em curso técnico superior Profissional (CTeSP). Os alunos do Município de Penela mostraram maior preferência pelas valências do Instituto Superior de Engenharia de Coimbra (ISEC). Já a Escola Superior de Tecnologia e Saúde de Coimbra (ESTeSC) foi a UOE com menos alunos inscritos deste município.

Cofinanciado por:



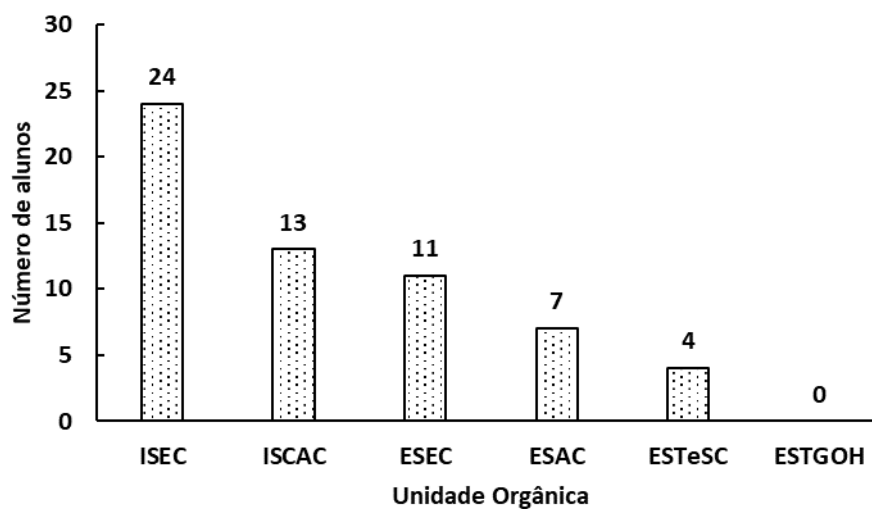


Figura 20 - Distribuição dos alunos oriundos de Penela, pelas Unidades Orgânicas de Ensino do IPC. Fonte: IPC. ISEC, Instituto Superior de Engenharia de Coimbra; ISCAC, Instituto Superior de Contabilidade e Administração de Coimbra; ESEC, Escola Superior de Educação de Coimbra; ESAC, Escola Superior Agrária de Coimbra; ESTeSC, Escola Superior de Tecnologia da Saúde de Coimbra; ESTGOH, Escola Superior de Tecnologia e Gestão de Oliveira do Hospital.

Cofinanciado por:



UNIÃO EUROPEIA
Fundo Europeu
de Desenvolvimento Regional

(POCI-01-0246-FEDER-181326)

12. Município de Soure

12.1. População

Segundo dados do Instituto Nacional de Estatísticas (INE, 2022) relativos aos censos de 2021, o Município de Soure tem 17261 habitantes. Desses, 8167 são homens e 9094 são mulheres. A distribuição da população por faixa etária indica que 47,6% são adultos entre 25 e 64 anos, 33,5% têm mais de 65 anos, 10,2% têm entre 0 e 14 anos e, por fim, 8,8% corresponde a jovens entre os 15 e 24 anos (Tabela 61).

Olhando para o número de habitantes, Soure perdeu 1984 habitantes em relação a 2011 (19245 habitantes), o que representa uma perda de 10,3% de população.

Tabela 61. Número de habitantes no Município de Soure em 2021 e 2011. Fonte: (Divulgação dos Censos 2021, 2022)

Sexo	2021	2011	Var.
Homens	8167	9166	-10.9%
Mulheres	9094	10079	-9.8%
Total	17261	19245	-10.3%

Fazendo uma análise mais específica do território, pode apurar-se que a freguesia de Soure é a que tem maior número de habitantes: 7466. Seguindo-se Granja do Ulmeiro com 1699, Figueiró do Campo e Alfarelos com 1288 e 1269, respetivamente. A freguesia com menos número de habitantes é Tapéus.

12.2. Descrição Geográfica

O Município de Soure integra a Região Centro (NUTII), pertencendo à Região de Coimbra (NUTS III) e à Comunidade Intermunicipal da Região de Coimbra.

De acordo com a Câmara Municipal de Soure (CM-Soure, 2022) geograficamente este concelho apresenta duas zonas com diferentes características:

- 1) Zona Serrana: integra a sub-região de Sicó e é constituída pelas Freguesias de Tapéus, Degraças e Pombalinho. Destaca-se pela produção de queijo de qualidade, pela atividade das unidades de extração de calcário e por uma unidade industrial de torrefação de frutos secos.
- 2) Resto do concelho: zona mais plana e com solos mais ricos, dominada pelas bacias de aluvião dos rios Anços, Arunca e Pranto. Destaca-se pela maior proximidade aos principais eixos de comunicação da região e do país, apresentando um maior índice de desenvolvimento, assente num quadro diversificado de atividades no plano sectorial.

O Município de Soure tem uma área total de 267 km², sendo que a maior freguesia é a de Soure, com 70 km², e a menor é a Granja do Ulmeiro, com 7 km². A densidade populacional do Município é de 65 habitantes/km², em que a Freguesia da Granja do Ulmeiro, apesar da menor área, possui a maior densidade populacional (254 habitantes/km²), e a freguesia de Tapéus possui o menor número de habitantes por km² (23 habitantes/km²).

Cofinanciado por:



	Capela do Cemitério
	Capela de Nossa Senhora do Bonsucesso
	Fábrica de Paleão
	Arqueologia Industrial
	Biblioteca Municipal
	Espaço Multiusos “Soure 1111”
	Jardim Municipal
	Parque da Várzea
	Parque dos Baceiros
	Praça Miguel Bombarda

Além disso, existem algumas rotas e percursos que a população residente e os turistas podem fazer, nomeadamente:

- 1) Rota das Dolinas e Lagoas do Planalto de Sicó
- 2) Rota do Arroz
- 3) Rota do Azulejo em Soure
- 4) Viagem no Tempo em Soure

12.4. Eventos Importantes

O Município de Soure engloba os seguintes eventos:

- Festa de Nossa Senhora de Fátima (Casconho);
- Festa de S. João (Paleão);
- Festa de S. Jorge (Casal do Barril);
- Festa de Santo André (Casal Novo);
- Festa de Nossa Senhora das Neves (Casa Velha);
- Festa de São Miguel (Sobral);
- Festa de São José (Pinheiro);
- Festa dos Santos Populares (Casal das Brancas);
- Festa de S. Pedro (Mogadouro);
- Festa de São Bento (Quinta de S. Bento);
- Festa de Nossa Senhora da Assunção (Lousões);
- Festa do Divino Espírito Santo (Espírito Santo);
- Festa de Santo António (Fonte da Relva);
- Festa de Santo Tirso (Alencarce de Cima);

Cofinanciado por:



UNIÃO EUROPEIA
Fundo Europeu
de Desenvolvimento Regional

(POCI-01-0246-FEDER-181326)

- Festa de Nossa Senhora do Bonsucesso (Casalinhos);
- Festa de São Lourenço (Simões);
- Festa da Rainha Santa (Soure);
- Festa de São Tiago (Soure);
- Festa de São Mateus (Soure);
- Feira do Primeiro (Casalinhos);
- Feira dos Quinze (Casalinhos);
- Feira Semanal (Soure);
- Feira Anual de São Mateus (Soure);
- Festival de Gastronomia (Soure);
- Semana do Livro e da Cultura (Soure);
- Festival de Folclore da Pouca Pena;
- Festival de Folclore do Melriçal;
- Festival de Folclore de Paleão;
- Festival de Folclore do Sobral;
- Encontro de Bandas do Concelho de Soure.

12.5. Instituições Relevantes

O Município de Soure alberga 11 instituições particulares de solidariedade social (IPSS) e 14 associações e cooperativas, como representado na Tabela 63.

Tabela 63. Instituições particulares de solidariedade social (IPSS), associações e cooperativas do Município de Soure

IPSS	ASSOCIAÇÕES E COOPERATIVAS
ASSOCIAÇÃO CULTURAL, DESPORTIVA E DE SOLIDARIEDADE DA FREGUESIA DA VINHA DA RAINHA	Casa do Povo de Vila Nova de Anços
ASSOCIAÇÃO CULTURAL, RECREATIVA E SOCIAL DE SAMUEL	Ação para Justiça e Paz
CASA DO POVO DE VILA NOVA DE ANÇOS	Grupo Desportivo Sourense
ASSOCIAÇÃO EMPRESARIAL DE SOURE	Sociedade Filarmónica e Recreativa de Beneficência Vilanovense
CENTRO DE ASSISTÊNCIA PAROQUIAL DA GRANJA DO ULMEIRO	ARSDOP - Associação de Reabilitação Social e Institucionalização de Doentes Psiquiátricos
CENTRO SOCIAL DE ALFARELOS	Associação Regional do Centro de Caça e Pesca
CENTRO SOCIAL DE FIGUEIRÓ DO CAMPO	Associação Cultural e Recreativa de Louses
FUNDAÇÃO MARIA LUÍSA RUAS	Associação de Jovens de Soure
SANTA CASA DA MISERICÓRDIA DE SOURE	Associação Granja do Ulmeiro

Cofinanciado por:



UNIÃO EUROPEIA
Fundo Europeu
de Desenvolvimento Regional

(POCI-01-0246-FEDER-181326)

APPACDM DE SOURE	Clube de Caçadores da Região de Soure
CENTRO SOCIAL DAS MALHADAS	Centro Social 17 de Agosto
ADESTA - ASS. DE DESENVOLVIMENTO SOCIAL, CULTURAL E DESPORTIVA DA FREGUESIA DE TAPÉUS	Centro Social Figueiró do Campos
	Cooperativa Agrícola de Soure
	Cooperativa Deliciosas Diferenças
	Casa do Povo de Vila Nova de Anços
	Acção para Justiça e Paz
	Grupo Desportivo Sourense
	Sociedade Filarmónica e Recreativa de Beneficência Vilanovense
	ARSDOP - Associação de Reabilitação Social e Institucionalização de Doentes Psiquiátricos
	Associação Regional do Centro de Caça e Pesca
	Associação Cultural e Recreativa de Louses
	Associação de Jovens de Soure

12.6. Empresas Relevantes

Segundo as “1500 Maiores Empresas do Distrito de Coimbra By Diário de Coimbra”, o Município de Soure apresenta 10 empresas relevantes e apresentam um volume de negócios total de 112 milhões de euros, empregando 457 trabalhadores (Tabela 55).

Tabela 64. Maiores empresas do Município de Soure em 2020.

EMPRESA	ATIVIDADE	Nº EMPREGADOS	VOLUME DE NEGÓCIOS
Frutorra – Pimenta, LDA	Descasque e transformação de frutos de casca rija comestíveis	85	23 569 101 €
OMYA, S.A.	Outros produtos minerais não metálicos diversos;	59	21 825 048 €
Vieira Cordeiro, S.A.	Produtos químicos;	149	6 883 048 €
Alcino Martins, Unipessoal, LDA.	Outros produtos químicos diversos.	3	6 866 533 €
SuperSoure – Supermercados, LDA.	Máquinas para indústrias extrativas e construção	37	6 113 112 €
TMIP – Transportes e Logística, LDA.	Construção Civil e obras Comércio por grosso e a retalho de animais vivos	16	5 551 968 €

Cofinanciado por:



Perfume Arte – Com. De Art. Cosméticos do Centro, LDA.	Supermercados e hipermercados	64	5 140 262 €
Vasco Figueiredo, LDA.	Lotarias e outros jogos de aposta	1	3 254 796 €
Moveis Tralhão, LDA.	Combustível para veículos a motor	22	30 531 215 €
IHT, LDA	Organização do transporte	21	2 465 850 €

12.7. Áreas motoras

De acordo com o PORDATA (2020), as principais áreas motoras de desenvolvimento em Soure, por volume de negócio são as listadas na Tabela 56.

Tabela 65. Áreas motoras de desenvolvimento, por volume de negócio do Município de Soure em 2020

ÁREA DE ATIVIDADE	VOLUME DE NEGÓCIOS EM 2020 (MILHARES DE EUROS)
Comércio por grosso e a retalho	83626
Indústrias transformadoras	73598
Transporte e armazenagem	8199
Construção	8008
Agricultura, produção animal, caça, floresta e pesca	7200
Alojamento, restauração e similares	5013
Atividades de consultoria, científicas, técnicas e similares	3783
Atividades de saúde humana e apoio social	3602
Outras atividades de serviços	1971
Educação	1831
Atividades administrativas e dos serviços de apoio	1661
Atividade de informação e comunicação	916
Atividades imobiliárias	711
Atividades artísticas, de espetáculos, desportivas e recreativas	118
Eletricidade, gás, vapor, água quente e fria e ar frio	43
Indústrias extrativas	Confidencial
Captação, tratamento e distribuição de água	Confidencial
TOTAL	374.880

Cofinanciado por:



12.8. Meios de comunicação Relevantes

Para além dos meios de comunicação municipais, o Município de Soure conta ainda com os seguintes meios de comunicação:

- Rádio Popular de Soure;
- Jornal Terras de Sicó.

12.9. Relações Existentes com o Politécnico de Coimbra no território

12.9.1. Protocolos com entidades do território

O Politécnico de Coimbra assinou vários protocolos com as entidades do Município de Soure, como apresentado na Tabela 60.

Tabela 66 - Protocolos com entidades do território do Município de Soure

DESCRIÇÃO	ENTIDADES IPC	ENTIDADES MUNICÍPIO	ÂMBITO	ASSINATURA	TERMINUS
Protocolo de cooperação	ESEC	Município de Soure	Escola de verão júnior ESEC/IPC	2013	2017
Protocolo de cooperação	IPC	Associação Empresarial de Soure	Participação do IPC no Projeto "Project for you" da Associação Empresarial de Soure	2017	
Protocolo no âmbito do Projeto @GIR	IPC	Câmara Municipal de Soure	Projeto @GIR	2022	

12.9.2. Alunos do IPC com origem no território

No ano letivo de 2021/2022, estavam inscritos no ensino superior 529 alunos do Município de Soure, dos quais 184 (que corresponde a 34,8%) frequentavam as Unidades Orgânicas de Ensino (UOE) do IPC (Figura 17). Destes 184 alunos, 140 estavam inscritos em licenciatura, 31 em mestrado e 13 em curso técnico superior Profissional (CTESP). Os alunos do Município de Soure mostraram maior preferência pelas valências do Instituto Superior de Engenharia de Coimbra (ISEC). Já a Escola Superior Agrária de Coimbra (ESAC) foi a UOE com menos alunos inscritos deste município.

Cofinanciado por:



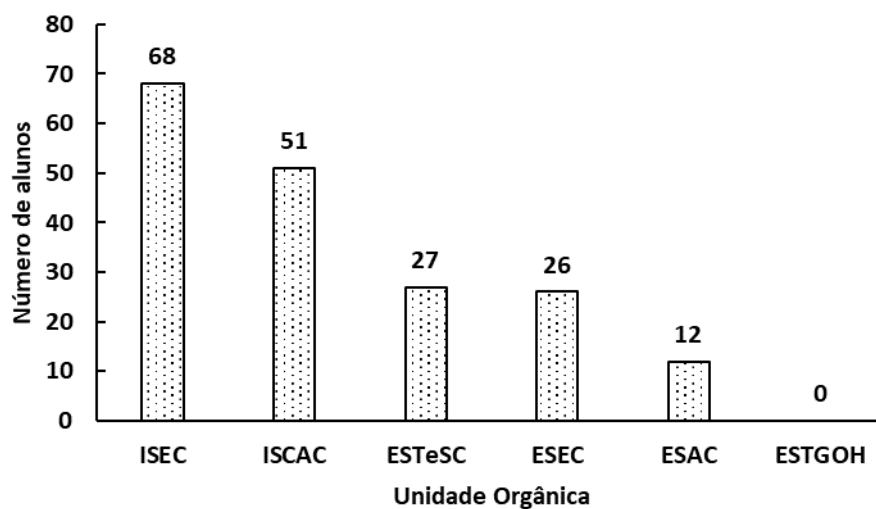


Figura 22. Distribuição dos alunos oriundos de Soure, pelas Unidades Orgânicas de Ensino do IPC. Fonte: IPC. ISEC, Instituto Superior de Engenharia de Coimbra; ISCAC, Instituto Superior de Contabilidade e Administração de Coimbra; ESTeSC, Escola Superior de Tecnologia e Saúde de Coimbra; ESEC, Escola Superior de Educação de Coimbra; ESAC, Escola Superior Agrária de Coimbra; ESTGOH, Escola Superior de Tecnologia e Gestão de Oliveira do Hospital.

Cofinanciado por:



UNIÃO EUROPEIA
Fundo Europeu
de Desenvolvimento Regional

(POCI-01-0246-FEDER-181326)

13. Município de Tábua

13.1. População

Segundo dados do Instituto Nacional de Estatísticas (INE, 2022), relativos aos censos de 2021, o concelho de Mortágua tem 8965 habitantes, sendo 4260 homens e 4705 mulheres (Tabela 67).

Tabela 67 - Número de habitantes no Município de Tábua em 2021 e 2011. Fonte: (Divulgação dos Censos 2021, 2022)

SEXO	2021	2011	VAR.
HOMENS	5287	5743	-7.9%
MULHERES	5874	6328	-7.2%
TOTAL	11161	12071	-7.5%

13.2. Descrição Geográfica

Localizado entre terrenos de serra (Estrela, Lousã, Buçaco e Caramulo), que lhe confere uma cota acentuadamente planáltica, o Município de Tábua pertence ao que a última classificação que delimitou as unidades territoriais determinou designar através da nomenclatura CIM – Comunidade Intermunicipal – Região de Coimbra.

Pela mais recente reorganização administrativa (Lei n.º 11-A/2013 de 28 de janeiro), o concelho de Tábua passou a compreender 11 freguesias: União de Freguesias de Ázere e Covelo, Candosa, Carapinha, União de Freguesias de Covas e Vila Nova de Oliveirinha, União de Freguesias de Espariz e Sinde, Midões, Mouronho, Póvoa de Midões, União de Freguesias de Pinheiro de Côja e Meda de Mouros, São João da Boa Vista e Tábua (Figura 23).

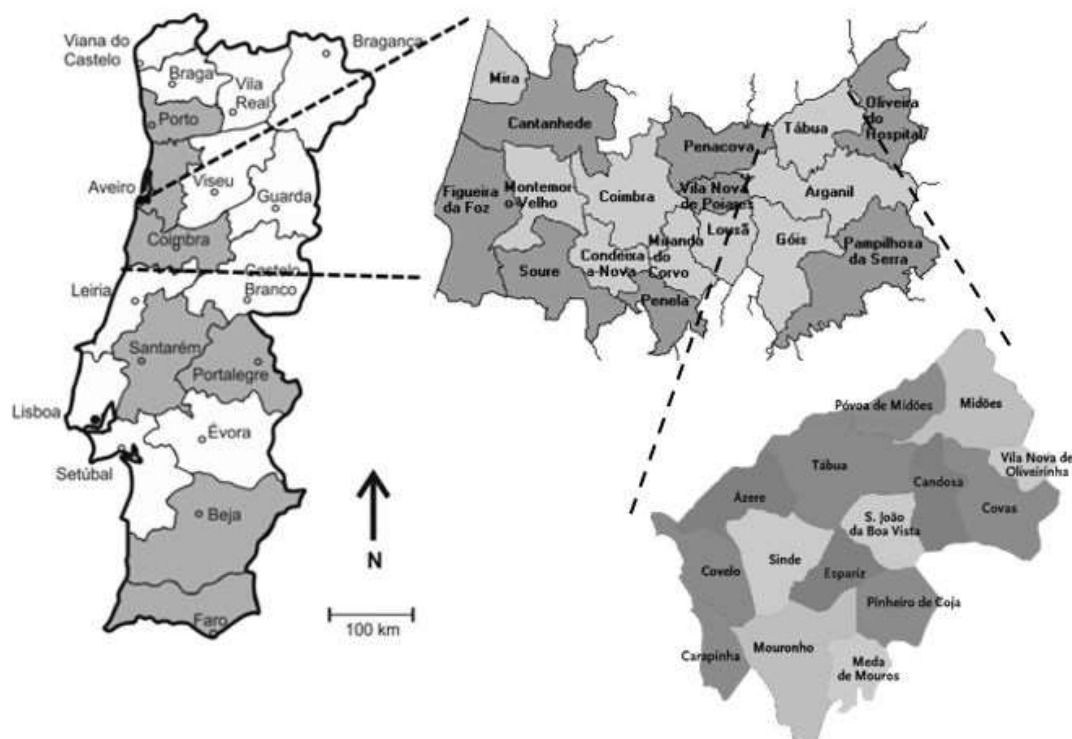


Figura 23. Mapa do Território do Município de Tábua, no distrito de Coimbra, em Portugal Continental

Cofinanciado por:



UNIÃO EUROPEIA
Fundo Europeu
de Desenvolvimento Regional

(POCI-01-0246-FEDER-181326)

13.3. Infraestruturas Relevantes

O Município de Tábua possui um conjunto diverso de gabinetes para apoio à população e pontos de turismo e cultura disponíveis, que se apresentam na Tabela 68.

Tabela 68 - Infraestruturas relevante do Município de Tábua

GABINETES E PROGRAMAS DE APOIO AO CIDADÃO, AO EMPREENDEDOR, AO EMPREGO E AO INVESTIMENTO	PONTOS TURÍSTICOS E/OU CULTURAIS
ESPAÇO CULTIVA (INCUBADORA DE EMPRESAS)	Centro Cultural de Tábua
GABINETES DE APOIO AO EMPREENDEDOR:	Biblioteca Municipal João Brandão
ADI (AGÊNCIA PARA O DESENVOLVIMENTO INTEGRADO DE TÁBUA E OLIVEIRA DO HOSPITAL	Pavilhão Multiusos de Tábua
GIP (GABINETE DE INSERÇÃO PROFISSIONAL)	
IEFP	
LOJA DO CIDADÃO	

13.4. Eventos Importantes

No Município de Tábua são realizados vários eventos, dos quais se destacam:

- Facit – Feira Agrícola Comercial e Industrial de Tábua (Anual);
- Tábua de Queijos e Sabores da Beira– Feira do queijo - anual);
- Cinema e espetáculos constantes no Centro Cultural de Tábua;
- Eventos, workshops, formações e dinamizações a realizar futuramente no Espaço Cultiva para empresas e start-ups;
- Concurso de Couves de Natal;
- Tábua de queijos
- Festa do vinho novo de Tábua
- Mercado Infantil
- Mercado de Natal

13.5. Instituições Relevantes

O Município de Tábua alberga 4 instituições particulares de solidariedade social (IPSS) e 19 associações e cooperativas, como mostra a Tabela 69.

Tabela 69. Instituições particulares de solidariedade social (IPSS), associações e cooperativas do Município de Tábua

IPSS	ASSOCIAÇÕES E COOPERATIVAS
SANTA CASA DA MISERICÓRDIA	Bombeiros Voluntários de Tábua;
FUNDAÇÃO SARAH BEIRÃO	BTT Tábua

Cofinanciado por:



CENTRO SOCIAL CAEIRO DA MATTA	Motoclube João Brandão
ACUREDEPA	Agrupamento de Escuteiros 972 de Midões
	Rancho Folclórico de Candosa;
	Bombeiros Voluntários de Vila Nova de Oliveirinha
	Tábua XXI
	MK Máquinas
	Rancho Folclórico de Midões
	Rancho Folclórico de Tábua

13.6. Empresas Relevantes

Segundo as “1500 Maiores Empresas do Distrito de Coimbra By Diário de Coimbra”, o Município de Tábua apresenta 5 empresas relevantes e apresentam um volume de negócios total aproximadamente de 140 milhões de euros, como evidenciado na Tabela 70.

Tabela 70. Maiores empresas do Município de Tábua em 2020.

EMPRESA	ATIVIDADE	Nº EMPREGADOS	VOLUME DE NEGÓCIOS
AQUINOS, S.A	Mobiliário de madeira para outros fins - fabricantes	1398	73 415 256€
NOVAQUI – EQUIPAMENTOS E MOBILIÁRIO DE CONFORTO, S.A	Colchoaria - fabricantes	393	42 403 373€
GOFOAM – INDÚSTRIA E CORTE DE PAPEL, S.A.	Indústria	148	16 102 465€
EUROTÁBUA, S.A	Mobiliário de madeira para outros fins - fabricantes	163	8 049 631€
SUPERTÁBUA – SUPERMERCADOS, LDA.	Supermercados e hipermercados	39	6 449 531€

13.7. Áreas motoras

De acordo com o PORDATA (2020), as principais áreas motoras de desenvolvimento em Tábua, por volume de negócio são as listadas na Tabela 71.

Cofinanciado por:



Tabela 71 - Áreas motoras de desenvolvimento, por volume de negócio do Município de Penela em 2020

ÁREA DE ATIVIDADE	VOLUME DE NEGÓCIOS EM 2020 (MILHARES DE EUROS)
AGRICULTURA, PRODUÇÃO ANIMAL, CAÇA, FLORESTA E PESCA	3.472
Indústrias transformadoras	191.491
ELETRICIDADE, GÁS, VAPOR, ÁGUA QUENTE E FRIA E AR FRIO	10
Construção	6.673
Comércio por grosso e a retalho (...)	41.163
Transporte e armazenagem	6.885
Alojamento, restauração e similares	4.423
Atividades imobiliárias	2.753
Atividades de consultoria, científicas, técnicas e similares	4.272
Atividades administrativas e dos serviços de apoio	556
Educação	165
Atividades de saúde humana e apoio social	1.464
Atividades artísticas, de espetáculos, desportivas e recreativas	275
Outras atividades de serviços	2.024
TOTAL	265.720

13.8. Meios de comunicação Relevantes

Para além dos meios de comunicação municipais, como meio de comunicação relevante no município de Tábua destaca-se o seguinte:

- O TABUENSE (Jornal).

13.9. Relações Existentes com o Politécnico de Coimbra

13.9.1. Protocolos com entidades do território

O Politécnico de Coimbra assinou vários protocolos com as entidades do Município de Tábua, como apresentado na Tabela 72.

Tabela 72 - Protocolos com entidades do território do Município de Tábua

DESCRIÇÃO	ENTIDADES IPC	ENTIDADES MUNICÍPIO	ÂMBITO	ASSINATUR A	TERMINUS
Protocolo no âmbito do Projeto @GIR	IPC	Câmara Municipal de Tábua	Projeto @GIR	2022	

13.9.2. Alunos IPC com origem no território

No ano letivo de 2021/2022, estavam inscritos no ensino superior 257 alunos do Município de Tábua, dos quais 67 (que corresponde a 26,1%%) frequentavam as Unidades Orgânicas de

Cofinanciado por:



Ensino (UOE) do IPC (Figura 24). Destes 67 alunos, 47 estavam inscritos em licenciatura, 14 em mestrado e 6 em curso técnico superior Profissional (CTeSP). Os alunos do Município de Penela mostraram maior preferência pelas valências do Instituto Superior de Contabilidade e Administração de Coimbra (ISCAC). Já a Escola Superior de Tecnologia e Gestão de Oliveira do Hospital (ESTGOH) foi a UOE com menos alunos inscritos deste município.

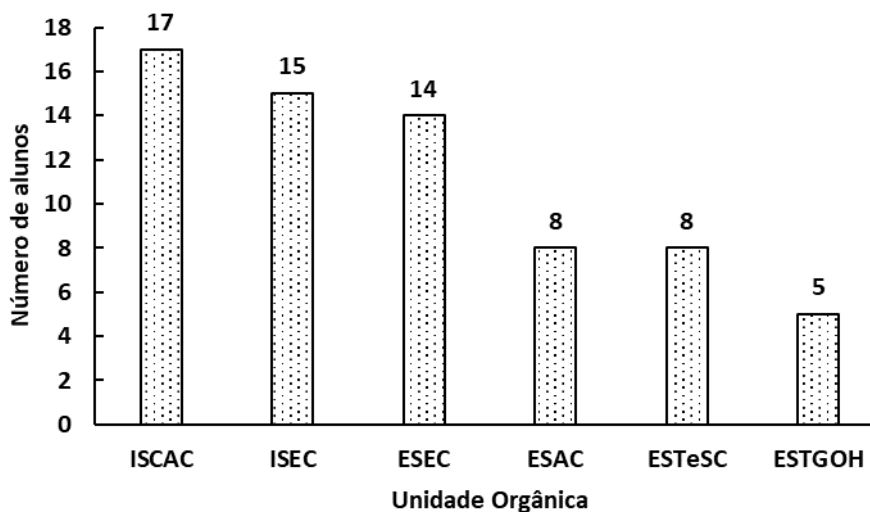


Figura 24 - Distribuição dos alunos oriundos de Tábua, pelas Unidades Orgânicas de Ensino do IPC. Fonte: IPC. ISEC, Instituto Superior de Engenharia de Coimbra; ISCAC, Instituto Superior de Contabilidade e Administração de Coimbra; ESEC, Escola Superior de Educação de Coimbra; ESAC, Escola Superior Agrária de Coimbra; ESTeSC, Escola Superior de Tecnologia da Saúde de Coimbra; ESTGOH, Escola Superior de Tecnologia e Gestão de Oliveira do Hospital.

Cofinanciado por:



14. Município de Vila Nova de Poiares

14.1. População

Segundo dados do Instituto Nacional de Estatísticas (INE, 2022) relativos aos censos de 2021, o Município de Vila Nova de Poiares tem 6807 habitantes. Desses, 3197 são homens e 3610 são mulheres. A distribuição da população por faixa etária (Figura 73) indica que 53% são adultos entre 25 e 64 anos, 26% têm mais de 65 anos, 11% têm entre 0 e 14 anos e, por fim, 10% corresponde a jovens entre os 15 e 24 anos.

Tabela 73 - Número de habitantes no Município de Vila Nova de Poiares em 2021 e 2011. Fonte: (Divulgação dos Censos 2021, 2022)

	2021	2011	VAR.
VALORES	7281	6807	-6.5%

Vila Nova de Poiares perdeu 474 habitantes em relação a 2011 (7281 habitantes), o que representa uma perda de 6,5% de população.

Fazendo uma análise mais específica do território pode apurar-se que a freguesia de Santo André de Poiares é a que tem maior número de habitantes: 4113. Seguindo-se São Miguel de Poiares com 1301, Arrifana com 1219 e Lavegada com 174 habitantes.

14.2. Descrição Geográfica

O Município de Vila Nova de Poiares integra a Região Centro (NUTII), pertencendo à Região de Coimbra (NUTS III) e à Comunidade Intermunicipal da Região de Coimbra.

A vila de Poiares é sede do Município de Vila Nova de Poiares subdividido em 4 freguesias: Arrifana, Poiares, São Miguel de Poiares e Lavegadas. O Município é limitado a norte por Penacova, a leste por Arganil, a sul pela Lousã, a sudoeste por Miranda do Corvo e a Oeste por Coimbra.

O Município de Vila Nova de Poiares tem uma área total de 84 km², sendo que a maior freguesia é a de Santo André de Poiares, com 28 km² e uma densidade populacional de 148 habitantes/km² e a menor é Lavegadas, com 11 km² e uma densidade populacional de 15 habitantes/km².

Cofinanciado por:



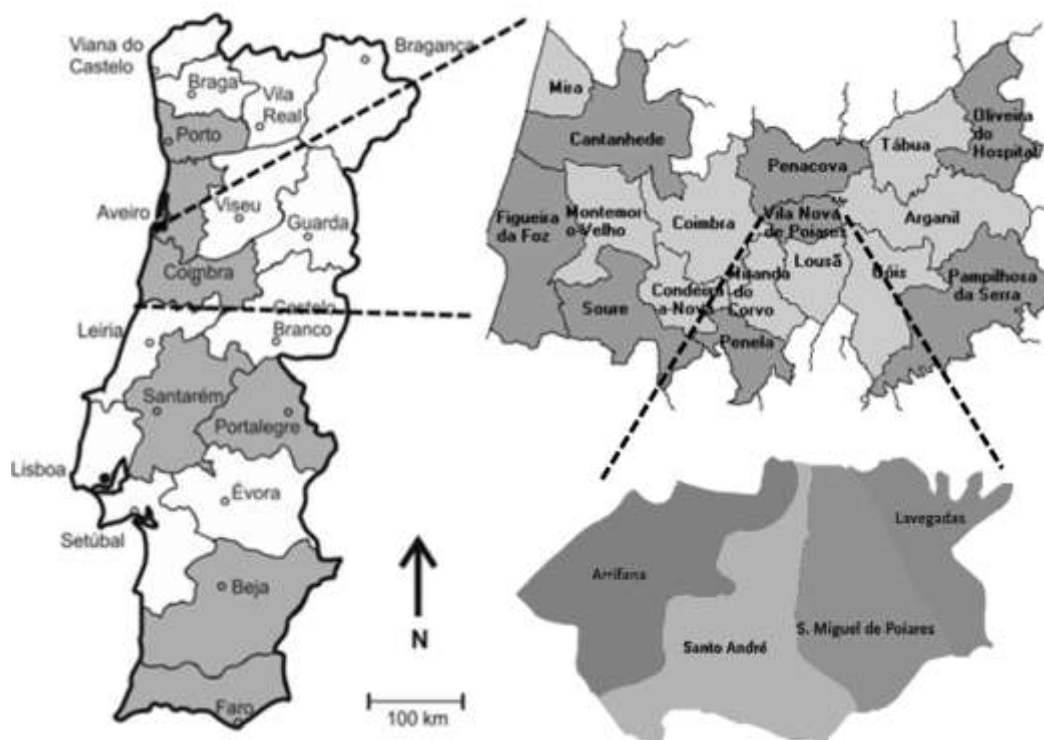


Figura 25. Mapa do Território do Município de Vila Nova de Poiares, no distrito de Coimbra, em Portugal Continental

13.3. Infraestruturas Relevantes

O Município de Vila Nova de Poiares possui um conjunto diverso de gabinetes para apoio à população e pontos de turismo e cultura disponíveis, que se apresentam na Tabela 74.

Tabela 74. Infraestruturas relevante do Município de Vila Nova de Poiares.

GABINETES E PROGRAMAS DE APOIO AO CIDADÃO, AO EMPREENDEDOR, AO EMPREGO E AO INVESTIMENTO	PONTOS TURÍSTICOS E/OU CULTURAIS
GABINETE DE APOIO AO EMPREENDEDOR	Posto de Turismo
GABINETE DE APOIO AO EMIGRANTE	Piscinas de Fraga
GABINETE DE INSERÇÃO PROFISSIONAL	Igreja Matriz
ESPAÇO CIDADÃO	Paços do Concelho
	Jardim de Homenagem ao Poiarense
	Biblioteca Municipal
	Centro Cultural de Poiares

Para além destas infraestruturas a população residente e turistas têm ainda a oportunidade de fazerem desportos, como: BTT; Desportos motorizados; Rappel; Slide; Canoagem; Kartódromo; Percursos pedestres/trilhos.

Cofinanciado por:



(POCI-01-0246-FEDER-181326)

13.4. Eventos Importantes

O Município de Vila Nova de Poiares engloba o seguinte evento:

- Feira anual POIARTES, realizada em agosto.

13.5. Instituições Relevantes

O Município de Vila Nova de Poiares alberga 4 instituições particulares de solidariedade social (IPSS) e 22 associações e cooperativas (Tabela 75)

Tabela 75. Instituições particulares de solidariedade social (IPSS), associações e cooperativas do Município de Vila Nova de Poiares.

IPSS	ASSOCIAÇÕES E COOPERATIVAS
CENTRO DE BEM ESTAR INFANTIL DE SANTO ANDRÉ	AEDP - Associação Empresarial de Poiares
IRMANDADE DE NOSSA SENHORA DAS NECESSIDADES DA SANTA CASA DA MISERICÓRDIA DE VILA NOVA DE POIARES	Academia Poiarense de Artes e Espetáculos (APAE)
ASSOCIAÇÃO DE DESENVOLVIMENTO INTEGRADO DE POIARES	ARCADIA - Associação de Recreio, Cultura, Assistência, Desporto e Instrução de Alveite
APPACDM DE VILA NOVA DE POIARES	Associação Cultural – Grupo Folclórico e Etnográfico de VN Poiares
	Associação Desportiva de Poiares
	Associação Humanitária de Bombeiros Voluntários de Vila Nova de Poiares
	Associação Recreativa de São Miguel
	Associação 2mãos4patas
	Centro de Convívio do Carvalho
	Centro de Convívio de Vale de Vaíde
	Centro de Convívio e Recreio de Moura Morta
	Centro de Cultura e Recreio de Ribas
	Centro Recreativo e Cultural de Sabouga
	Clube de Pesca Desportiva de Vila Nova de Poiares
	Companhia de Teatro Experimental de Poiares - Associação Cultural
	Comunidade Juvenil de São Francisco de Assis
	Filarmónica Fraternidade Poiarense
	iCreate - Associação para a Promoção da Criatividade, do Desenvolvimento Pessoal e da Reabilitação Psicopedagógica

Cofinanciado por:



	CIKP – IKIGAI CLUBE DE KARATÉ VNPOIARES
	Liga Para a Proteção Da Natureza
	Cooperativa Agropecuária De Vila Nova De Poiars

13.6. Empresas Relevantes

Segundo as “1500 Maiores Empresas do Distrito de Coimbra By Diário de Coimbra”, o Município de Vila Nova de Poiars apresenta 10 empresas relevantes e apresentam um volume de negócios total de 273 milhões de euros, empregando 783 trabalhadores (Tabela 76).

Tabela 76. Maiores empresas do Município de Vila Nova de Poiars em 2020.

EMPRESA	ATIVIDADE	Nº EMPREGADOS	VOLUME DE NEGÓCIOS
ALVES BANDEIRA & CA S.A.	Combustível para veículos a motor. Outros estabelecimentos de produtos alimentares, bebidas ou tabaco. Produtos petrolíferos. Transportes rodoviários de mercadorias.	506	241 145 256 €
ALVES BANDEIRA TYRES, S.A.	Peças e acessórios por grosso	48	29 723 52€
M.N.CARVALHO & CA, LDA.	Materiais de construção (excepto madeira) e equipamento sanitário.	31	6 473 561 €
SUPERPOIARES - SUPERMERCADOS LDA	Supermercados e hipermercados. Farmácias. Livros.	32	3 936 975 €
ESPIGA DE OURO - TRANSPORTES DE MERCADORIAS E COMÉRCIO DE MATERIAIS DE CONSTRUÇÃO LDA	Transportes rodoviários de mercadorias.	43	3 610 143
TRANSFRAGA - TRANSPORTES DE MERCADOREIAS, LDA	Transportes rodoviários de mercadorias.	42	3 589 565 €
SOCIEDADE DE TRANSPORTES POIARENSE, LDA	Transportes rodoviários de mercadorias.	45	3 545 317 €

Cofinanciado por:



DISPAN - DISTRIBUIDORA CONIMBRICENSE DE MATÉRIAS-PRIMAS PARA PANIFICAÇÃO LDA	Comércio por grosso de outros produtos alimentares-	13	3 325 757 €
ASTROPOR - ACTIVIDADES COMERCIAIS, REPRESENTAÇÕES LDA	Comércio por grosso não especializado	12	2 162 106 €
CLARA FORTUNATO-SOCIEDADE UNIPESSOAL, LDA.	Farmácias	11	2 098 759 €

13.7. Áreas motoras

De acordo com o PORDATA (2020), as principais áreas motoras de desenvolvimento em Vila Nova de Poiares, por volume de negócio são as listadas na Tabela 77.

Tabela 77. Áreas motoras de desenvolvimento, por volume de negócio do Município de Vila Nova de Poiares em 2020

ÁREA DE ATIVIDADE	VOLUME DE NEGÓCIOS EM 2020 (MILHARES DE EUROS)
Comércio por grosso e a retalho	92088
Indústrias transformadoras	62969
Transporte e armazenagem	17029
Alojamento, restauração e similares	3694
Agricultura, produção animal, caça, floresta e pesca	3237
Atividades imobiliárias	3098
Construção	2902
Atividades de consultoria, científicas, técnicas e similares	2820
Atividades de saúde humana e apoio social	934
Outras atividades de serviços	641
Atividades administrativas e dos serviços de apoio	424
Educação	165
Atividades artísticas, de espetáculos, desportivas e recreativas	162
Atividade de informação e comunicação	103
Captação, tratamento e distribuição de água	101
Eletricidade, gás, vapor, água quente e fria e ar frio	5
TOTAL	190372

13.8. Meios de comunicação Relevantes

Para além dos meios de comunicação municipais, não foram encontrados outros.

Cofinanciado por:



13.9. Relações Existentes com o Politécnico de Coimbra no território

13.9.1. Protocolos com entidades do território

O Politécnico de Coimbra assinou vários protocolos com as entidades do Município de Vila Nova de Poiares, como apresentado na Tabela 78.

Tabela 78 - Protocolos com entidades do território do Município de Vila Nova de Poiares

DESCRIÇÃO	ENTIDADES IPC	ENTIDADES MUNICÍPIO	ÂMBITO	ASSINATURA	TERMINUS
Protocolo de cooperação	IPC	Agrupamento de Escolas de Vila Nova de Poiares	Profissional de Técnico/a de Cozinha/Pastelaria, do Curso Profissional de Técnico/a de Restaurante/Bar, do Curso Profissional de Técnico/a de Mecatrónica Automóvel e do Curso Profissional de Técnico/a de Vendas	2022	
Protocolo no âmbito do Projeto @GIR	IPC	Câmara Municipal de Vila Nova de Poiares	Fixa o quadro de cooperação no âmbito do Centro Tecnológico Especializado (CTE) Industrial do Curso	2022	

13.9.3. Alunos do IPC com origem no território

No ano letivo de 2021/2022, estavam inscritos no ensino superior 170 alunos do Município de Vila Nova de Poiares, dos quais 67 (que corresponde a 39,4%) frequentavam as Unidades Orgânicas de Ensino (UOE) do IPC (Figura 26). Destes 67 alunos, 56 estavam inscritos em licenciatura, 9 em mestrado e 2 em curso técnico superior Profissional (CTeSP). Os alunos do Município de Vila Nova de Poiares mostraram maior preferência pelas valências do Instituto Superior de Contabilidade e Administração de Coimbra. Já a Escola Superior de Tecnologia e Gestão de Saúde (ESTeSC) foi a UOE com menos alunos inscritos deste município.

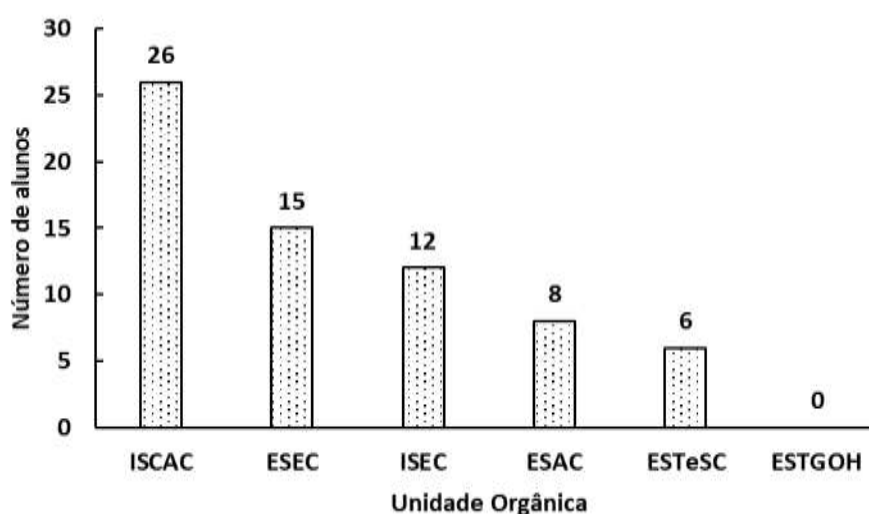


Figura 26. Distribuição dos alunos oriundos de Vila Nova de Poiares, pelas Unidades Orgânicas de Ensino do IPC. Fonte: IPC. ISCAC, Instituto Superior de Contabilidade e Administração de Coimbra; ESEC, Escola Superior de Educação de

Cofinanciado por:

Coimbra; ISEC, Instituto Superior de Engenharia de Coimbra; ESAC, Escola Superior de Agrária de Coimbra; ESTeSC, Escola Superior de Tecnologia e Saúde de Coimbra; ESTGOH, Escola Superior de Tecnologia e Gestão de Oliveira do Hospital.

Cofinanciado por:



UNIÃO EUROPEIA
Fundo Europeu
de Desenvolvimento Regional
(POCI-01-0246-FEDER-181326)

15. Caracterização dos Municípios da Região do Alto Tâmega e Barroso

16. Município de Boticas

O Município de Boticas fica localizado na sub-região do Alto Tâmega e Barroso (NUTS III), pertencente à Região Norte (NUTS II), no distrito de Vila Real. A Região é conhecida pela gastronomia tradicional, preparada com carne barrosã, produto este de denominação de origem protegida, sendo um dos alimentos mais relevantes na região. É também considerado Património Agrícola Mundial.

Tradicionalmente, Boticas é também conhecido pelo seu vinho, denominado “Vinho dos Mortos”. Consta-se que quando ocorreram as invasões francesas, as populações enterraram o seu vinho para evitar o saque, prática essa que se mantém nos dias de hoje.

16.1. População

Através dos dados retirados do (INE, 2021), verificamos que o Município de Boticas, em 2021 contava com 5.000 habitantes e uma densidade populacional de 15 habitantes por km² (Tabela 79).

Tabela 79. Dinâmica Populacional do Município de Boticas (2020-2021).

	MUNICÍPIO	NUTS III	PORTUGAL	PESO DO MUNICÍPIO NUTS III (%)
População residente (nº)	5 000	84 248	10 343 066	5,9
Homens	2 392	40 102	4 920 220	6,0
Mulheres	2 608	44 146	5 422 846	5,9
Com menos de 15 anos	426	7 681	1 331 188	5,5
Com 65 ou mais anos	1 855	29 488	2 423 639	6,3
Densidade pop. (N.º/Km²)	15,4	28,8	112,2	-
Taxa de crescimento efetivo anual (%) (2020)	-1,5	-0,7	0,0	-
Taxa de crescimento natural anual (%) (2020)	-1,5	-1,1	-0,4	-

Cofinanciado por:



	MUNICÍPIO	NUTS III	PORTUGAL	PESO DO MUNICÍPIO NUTS III (%)
Índice de Envelhecimento	435,5	383,9	182,1	-
Índice de Potencialidade (2020)	80,7	87,4	72,3	-

Fonte: INE, Estimativas Anuais da População Residente e indicadores demográficos; Recenseamento da População e Habitação. Censos 2021; Ministério do Ambiente. Direção Geral do Território. Carta Administrativa Oficial de Portugal.

Dos 5.000 habitantes registados em 2021, 2.392 eram do sexo masculino e 2.608 do sexo feminino, sendo que 426 tinham menos de 15 anos e 1.855 tinham idade igual ou superior a 65 anos.

Analisando a tabela 1, observamos também a existência de um decréscimo populacional de 1,5% no período entre 2020 para 2021, bem como uma relação de superioridade – em 1,5% - entre as taxas de mortalidade e natalidade.

16.2. Descrição Geográfica

O concelho de Boticas tem uma área de aproximadamente 322 Km² repartida por dez freguesias: Alturas do Barroso e Cerdedo; Ardãos e Bobadela; Beça; Boticas e Granja; Curros e Fiães do Tâmega; Covas do Barroso; Dornelas; Pinho; Sapiãos; Vilar e Viveiro.

É limitado a Norte e Oeste pelo concelho de Montalegre, a Sudoeste por Cabeceiras de Bastos, a Sul por Ribeira de Pena e Vila Pouca de Aguiar e a Este por Chaves (Figura 27). A Vila de Boticas é o principal centro urbano do concelho, este estende-se desde a Serra do Barroso até às Serras do Leiranco e Pindo, e da Serra das Melcas ou dos Marcos até ao Rio Tâmega (C.M.B., 2023).



Figura 27. Mapa do Território do Município de Boticas

Cofinanciado por:



Nestes últimos anos, Boticas tem visto melhorias ao nível das acessibilidades da rede viária, nomeadamente através da construção de novas vias, como as autoestradas A24 e a A7, permitindo desta forma aos cidadãos uma maior facilidade de acesso aos grandes centros urbanos.

16.3. Infraestruturas Relevantes

O Concelho de Boticas possui um conjunto diverso de gabinetes para apoio à população, bem como um conjunto de infraestruturas especificamente destinadas ao setor do turismo e às atividades culturais (Tabela 80).

Tabela 80: Infraestruturas Relevantes do Município de Boticas

GABINETES DE APOIO AO CIDADÃO, AO EMPREENDEDOR, AO EMPREGO E AO INVESTIMENTO	PONTOS TURÍSTICOS E/OU CULTURAIS
GAE – Gabinete de Apoio ao Empreendedor	Ecomuseu de Barroso – Museu Rural de Boticas
GIP – Gabinete de Inserção Profissional	Centro de Artes Nadir Afonso
GAE – Gabinete de Apoio ao Emigrante	Biblioteca Municipal de Boticas
GPI – Gabinete de Promoção ao Investimento	Repositório Histórico do Vinho dos Mortos
BUPI – Balcão Único do Prédio	Pavilhão Multiuso de Boticas
Balcão Eletrónico – CCDR-N	PAVT – Parque Arqueológico do Vale do Terva
Loja do Cidadão de Boticas	Piscinas Municipais
	CEDIEC – Centro Europeu de Documentação e Interpretação da Escultura Castreja
	Mercado Municipal
	Boticas Parque Natureza e Biodiversidade
	Loja Interativa de Turismo
	Escola Municipal de Educação Rodoviária
	Auditório Municipal Dr. José S. Fernandes
	Espaço Internet
	Moinho de Aruba
	Castro de Carvalhos
	Castro de Outeiro de Lesenho
	Castro de Sapelos
	Ribeiro do Fontão

Cofinanciado por:



**GABINETES DE APOIO AO CIDADÃO, AO
EMPREENDEDOR, AO EMPREGO E AO
INVESTIMENTO**

PONTOS TURÍSTICOS E/OU CULTURAIS

	Castro do Cabeço
	Casa-Museu Quinta do Cruzeiro (Ecomuseu do Barroso)
	Fonte dos Amores
	Ponte da Pedrinha
	Forno Comunitário de Covas do Barroso
	Santuário do Sr. Do Monte
	Sepulturas Antropomórficas de Sapiãos

Os gabinetes do município são as principais infraestruturas de apoio ao cidadão.

O Gabinete de Apoio ao Empreendedor tem como missão apoiar e dar informação à iniciativa empresarial e de incentivar o empreendedorismo.

O Gabinete de Inserção Profissional de Boticas (GIP) é um espaço criado a partir de uma parceria entre o IEFP- Instituto de emprego e Formação Profissional e a Câmara Municipal de Boticas, com o objetivo de proporcionar à população jovem e adulta do concelho um apoio na definição ou desenvolvimento do seu percurso de inserção ou reinserção no mercado de trabalho. Procura também responder às necessidades das empresas, recolhendo junto destas, as ofertas de emprego disponíveis. Divulga ainda as medidas de apoio à contratação em vigor e auxilia as empresas nas candidaturas aos vários programas de estágios.

O Gabinete de Promoção ao Investimento (GPI) é um serviço disponibilizado pelo Município de Boticas em parceria com a empresa intermunicipal EHATB – Empreendimento Hidrelétricos do Alto Tâmega e Barroso, EIM, S.A., destinado ao atendimento e acompanhamento personalizado aos munícipes, empresas e empresários de forma a contribuir para a sensibilização e apoio aos interessados em melhorar a sua capacidade de atrair e acolher potenciais investimentos na região.

O Balcão Único do Prédio (BUPi) é uma plataforma online e um balcão de atendimento presencial, que reúne informação sobre as propriedades e os seus donos, e onde os proprietários podem fazer a georreferenciação e o registo dos seus terrenos.

O Balcão Eletrónico da CCDR-N é a plataforma online onde se podem submeter e/ou consultar os dados relativos a operações de gestão de resíduos, aterros sanitários, denúncias, assessoria jurídica e financeira às autarquias locais, projetos de plantação e reconversão de vinha e muros.

O Gabinete de Apoio ao Emigrante (GAE) presta serviço gratuito ao emigrante, ajudando na resolução de problemas e prestando apoio no seu regresso e reinserção no país. É destinado a emigrantes que residam no seu país de acolhimento e a ex-emigrantes, que tenham regressado a Portugal após um período no estrangeiro. Este Gabinete tem como objetivo informar os emigrantes sobre os seus direitos e prestar auxílio na resolução de problemas que possam surgir.

Cofinanciado por:



UNIÃO EUROPEIA
Fundo Europeu
de Desenvolvimento Regional

(POCI-01-0246-FEDER-181326)

Nomeadamente assuntos relacionados com a Segurança Social (reformas, invalidez, complementos de reforma, incapacidade para o trabalho, entre outros), declarações para legalização de viaturas, troca de cartas de condução, passaportes, ingresso no ensino superior, auxílio na criação de empresas no concelho, articulação com outras instituições públicas e privadas no auxílio e resolução de diversos assuntos, habilitações literárias, equivalência ou reconhecimento, franquias aduaneiras, entre outros.

16.4. Eventos Importantes

No Município de Boticas são realizados vários eventos de cariz festivo e cultural, dos quais se destacam:

- Mercado de Natal, realizado no mês de dezembro;
- Cantadores de Reis das Janeiras, realizado no mês de janeiro;
- Boticas Bee Fest, realizado em agosto;
- Festival do Emigrante, realizado em agosto;
- Festa do Sol, realizado em junho;
- Mostra de Teatro de Boticas, realizado em maio;
- Caminhos da Carne Barrosã;
- Festival Cibos da Terra, realizado em junho;
- Feira Gastronómica do Porco, realizada em janeiro;
- Páscoa Viva de Boticas, realizado em abril;
- Desfile de Carnaval, realizado em fevereiro;
- Nossa Senhora da Livração de Boticas, realizado em agosto;
- Festival da Juventude, realizado em agosto;
- Festival da Juventude Júnior, realizado em agosto;
- Concurso de Cão de Gado Transmontano, realizado em agosto;
- Festival de Folclore de Boticas, realizado em agosto;
- Rampa de Boticas, realizado em setembro;
- Natal do Idoso, realizado em dezembro;
- Corrida de São Silvestre, realizado em dezembro;
- Boticas Trail – Caminhos do Galaico, realizado em outubro;
- DHI Boticas, realizado em maio;
- Passeio TT “Aventura no Barroso”, realizado em abril;
- Nomad RoadShow Boticas, realizado em outubro;
- Maratona BTT Boticas, realizado em junho.

Dos eventos acima mencionados, podemos destacar a Feira Gastronómica do Porco e a Festa da Nossa Senhora da Livração como os eventos com maior impacto económico no Município de Boticas.

Cofinanciado por:



16.5. Instituições Relevantes

O Município de Boticas alberga três Instituições Particulares de Solidariedade Social (IPSS) e 26 associações e cooperativas (Tabela 81). Os dados para preenchimento desta tabela foram retirados da (Direção-Geral da Segurança Social, 2023).

Tabela 81. Instituições Particulares de Solidariedade Social, Associações e Cooperativas do Município de Boticas

IPSS	ASSOCIAÇÕES E COOPERATIVAS
Santa Casa da Misericórdia de Boticas	CAPOLIB- Cooperativa Agrorural de Boticas
UCC- Unidade de Cuidados Continuados	Centro Municipal de Recolha Oficial de Animais de Companhia
Centro Social de Atilhó	Mais Boticas – Associação Empresarial Botiquense
	Associação Cultural e Recreativa de Vilar e Viveiro
	Associação Cultural, Recreativa e Desportiva da Serra do Leiranco – Sapiãos
	Fórum Boticas Associação Recreativa e Cultural
	Cruz Vermelha Portuguesa Delegação de Boticas
	Associação Desportiva, Cultural e Recreativa de Alturas
	Associação Cultural e de Caçadores das Breiras
	Centro Cultural e Recreativo de Beça
	Grupo Desportivo de Boticas
	CPCJ- Comissão de Proteção de Crianças e Jovens
	Associação de Desenvolvimento de Couto de Dornelas
	Associação Cultural e Recreativa de Codessoso e Secerigo
	Associação Cultural e Recreativa de Fiães do Tâmega
	Associação Cultural e Recreativa Divino Espírito Santo
	Associação Cultural e Recreativa Dos Funcionários da Câmara Municipal de Boticas
	Associação Desportiva e Recreativa de Pinho
	Associação do Fundo do Leiranco de Nogueira
	Associação Os Amigos do Museu do Bobadela
	Associação Recreativa e Cultural de Ardãos
	Centro Cultural e Recreativo de Cova do Barroso
	Comissão de Festas Senhora da Livração
	Comunidade Local dos Baldios de Covas do Barroso

Cofinanciado por:



IPSS	ASSOCIAÇÕES E COOPERATIVAS
	Associação Unidos em Defesa de Covas do Barroso
	Clube BTT Boticas Guerreiros das Bikes

16.6. Empresas Relevantes

De acordo com o (Dinheiro Vivo, 2019), tendo em conta a métrica “volume de negócios”, as cinco empresas com maior impacto no Município de Boticas apresentam um volume de negócios total de aproximadamente 18 milhões de euros, empregando mais de uma centena de trabalhadores (Tabela 82). Os dados para incluir nesta tabela foram retirados do (Iberinform, 2023)

Tabela 82: Empresas Relevantes do Município de Boticas

EMPRESA	ATIVIDADE	MERCADO DE ATUAÇÃO	Nº EMPREGADOS	VOLUME DE NEGÓCIOS
ÁGUAS DE CARVALHELHOS, S.A.	Engarrafamento de águas minerais naturais e de nascente.	Nacional e Internacional	75	€4.948.142,00
EÓLICA DO ALTO DO MOURISCO, S.A.	Produção de eletricidade de origem eólica, geotérmica, solar e de origem, n.e.	Nacional	-	€4.469.290,00
CONSTRUÇÕES 13 DE AGOSTO, LDA.	Construção de outras obras de engenharia civil, n.e.	Nacional	28	€3.327.182,00
EÓLICA DA SERRA DAS ALTURAS, S.A.	Produção de eletricidade de origem eólica, geotérmica, solar e de origem, n.e.	Nacional	-	€3.114.201,00
CURIÃO – MATERIAIS DE CONSTRUÇÃO, LDA.	Material de bricolage, equipamento sanitário, ladrilhos e materiais similares	Nacional e Internacional	6	€2.061.500,00

É na aldeia de Carvalhelhos, no concelho de Boticas, que brotam as Águas das Caldas Santas, conhecidas assim inicialmente, pelo seu efeito terapêutico, diz a lenda que terá sido descoberta por uma pastora que nelas lavou os pés em chagas e ficou curada. Esta pastora, a “Barrosinha” ficou sempre ligada à imagem da empresa. As notáveis curas dessas águas, bicarbonatadas sódicas, justificavam o seu aproveitamento termal, tendo sido criada em 1915 a empresa Caldas Santas de Carvalhelhos.

Cofinanciado por:



A empresa tem como missão oferecer a excelência da natureza sob a forma de água engarrafada, seja ela Mineral Natural ou Gaseificada. Tem como visão ser referência no setor das águas e ser uma das empresas nacionais líderes no mercado de exportação. A empresa tem duas fontes, batizadas de Lucy e Stella, em homenagem às filhas do fundador, são conhecidas há mais de 150 anos.

A água de Carvalhelhos é uma referência no setor das águas em Portugal, e é também uma das empresas nacionais líderes no mercado de exportação, nomeadamente: Europa (Alemanha, Bélgica, França, Holanda, Reino Unido, Suíça, Irlanda), África (Angola, Moçambique, África do Sul, São Tomé e Príncipe), América (Canadá, Estados Unidos, Brasil) e Ásia (Macau, Hong Kong, China).

A Eólica do Alto do Mourisco, S.A existe há 14 anos, tendo sido constituída a 06 de janeiro de 2009 e tem como principal atividade, a produção de eletricidade através de estações eólicas. A sede da empresa é no Lugar Serra Do Barroso - Edifício Comando Subestação Parque Eólico Serra Do Barroso em Cerdedo. Sociedade Anónima com capital social de €50.000,00.

A Construções 13 de Agosto, Lda. é uma empresa constituída há 22 anos, com um capital social de €185.000,00, sede na Estrada Nacional 312, N.º 10, 5460-125 Carreira da Lebre, Beça, Boticas. Desenvolve a sua atividade em diversos setores, nomeadamente: Transportes Rodoviários de Mercadorias por Conta de Outrem, Construção de edifícios, Demolições e Terraplanagens, Saneamento e Rede de Água, Exploração Florestal, Comércio de Madeiras, Calçetamento, Ajardinamentos, Instalações Elétricas e Mecânicas, Carpintarias e Canalizações, Aluguer de Veículos de Mercadorias Sem Condutor, Vias de Comunicação, Vias de Circulação Rodoviária, Cofragens, Caminhos Agrícolas e Florestais, Infraestruturas de Desporto e Lazer, Estruturas e Elementos de Betão Metálicas e Madeiras, Alvenarias e Rebocos, Infraestruturas de Telecomunicações, Rede de Distribuição e Instalação de Gás, Armaduras para Betão Armado, Revenda de Materiais de Construção, Construção de outras obras de engenharia civil, Construção de redes de transportes de águas, de esgotos e de outros fluidos, Construção de vias férreas, Construção de pontes e túneis, Engenharia Hidráulica e Outras atividades especializadas de construção diversas.

A Eólica da Serra das Alturas já existe há 19 anos, tendo sido constituída no ano de 2004. Esta empresa tem como atividade principal a produção de eletricidade de origem eólica, geotérmica, solar e de origem. A sede fica em Paços do Concelho, Rua 5 de Outubro, 5460-304 Boticas. Tem como capital social € 50.000,00.

A Curião – Materiais de Construção, Lda. nasceu em 1981 com sede em Boticas. Trata-se de uma empresa de comercialização dos mais diversos materiais destinados à construção civil, renovação e relacionados. Tem um capital social de € 310.000,00.

16.7. Áreas Motoras

De acordo com o (PORDATA, 2021), as principais áreas motoras de desenvolvimento do Município de Boticas, total, por setor de atividade económica e por volume de negócio são as listadas na Tabela 83.

Cofinanciado por:



Tabela 83: Principais áreas motoras de desenvolvimento, por volume de negócios do Município de Boticas

ÁREA DE ATIVIDADE	VOLUME DE NEGÓCIOS EM 2020 (MILHARES DE EUROS)
Comércio por grosso e a retalho	16.286
Indústrias transformadoras	10.227
Indústrias extrativas	1.233
Eletricidade, Gás, Vapor, Água quente e fria e ar frio	7.956
Agricultura, produção animal, caça, floresta e pesca	4.329
Construção	6.166
Atividades de consultoria, científicas, técnicas e similares	314
Atividades administrativas e dos serviços de apoio	1.338
Transporte e armazenagem	1.341
Atividades de saúde humana e apoio social	69
Alojamento, restauração e similares	2.339
Atividades imobiliárias	262
Outras atividades de serviços	212
Educação	52
Atividades artísticas, de espetáculos, desportivas e recreativas	16
TOTAL	52.207

No Município de Boticas, as áreas de atividade com maior impacto no concelho é o comércio por grosso e a retalho e a indústria transformadora, como podemos analisar na tabela acima. Boticas detém um volume de negócios em 2020 de €52.207.000,00.

16.8. Meios de Comunicação Relevantes

Os meios de comunicação relevantes do Município de Boticas são os seguintes:

- Alto Tâmega FM – 103.9 MHz FM
Website: <http://altotamegafm.pt//>
Telemóvel: 938 922 240
Email: radio.altotamegafm@gmail.com
- Ecos de Boticas – registada em 1922, Jornal informativo com notícias essencialmente centradas no concelho de Boticas, impresso mensalmente.

Sede: Edifício Camionagem, sala 2, 1º, 5460 Boticas;

Cofinanciado por:



UNIÃO EUROPEIA
Fundo Europeu
de Desenvolvimento Regional

(POCI-01-0246-FEDER-181326)

Website: <https://ecosboticas.pt/>

Telefone: 276 333 347

Email: geral@altotamega.pt

- Meios de comunicação municipais.

Sede: Praça do Município, 5460-304 Boticas

Website: <https://www.cm-boticas.pt/>

Facebook: <https://www.facebook.com/boticas.pt/>

Instagram: <https://www.instagram.com/municipioboticas/?hl=pt>

Telefone: 276 410 200

Email: municipio@cm-boticas.pt

16.9. Relações Existentes com o AquaValor no Território

16.9.1. Protocolos com Entidades do Território

O AquaValor em conjunto com Município de Boticas estabeleceu um protocolo de cooperação focado na cocriação de um Gabinete de apoio à Inovação Regional naquele concelho que, entre outros aspetos relevantes, passar a focar a sua atenção para a execução do projeto AGIR4Innovation e, por inerência, auxiliar empresas e empreendedores com residência no município. O protocolo foi assinado em 17 de janeiro de 2023.

16.9.2. Empregadores

Do ponto de vista do emprego, no Município de Boticas, as instituições/empresas maior taxa de empregabilidade são as seguintes:

- Fábrica de Cordas;
- Santa Casa da Misericórdia de Boticas;
- Câmara Municipal de Boticas;
- Águas de Carvalhelhos.

16.9.3. Ações já realizadas com o AquaValor

No Município de Boticas foi possível estabelecer uma parceria com a APOLIB – Cooperativa Agro Rural de Boticas cujo foco inicial foi a preparação de uma candidatura ao concurso “BPI La Caixa Promove 2023” financiado pela Fundação La Caixa e pela Fundação para a Ciência e Tecnologia. Paralelamente, a empresa Águas de Carvalhelhos lançou também um desafio à equipa do AquaValor para a identificação de soluções ou de parceiros tecnológicos/científicos capazes de garantir um aumento do prazo de validade e de conservação do gás nas embalagens de água feitas de vidro e de plástico.

Cofinanciado por:



17. Município de Chaves

O Município de Chaves está localizado na sub-região do Alto Tâmega e Barroso, extremo Norte de Portugal, pertencendo ao Distrito de Vila Real. Esta cidade remonta à pré-história ocupada em tempos pelos romanos, bárbaros e mouros, apenas sendo considerada uma cidade portuguesa no século XII.

A cidade é conhecida pelo nome “Aquae Flaviae” devido à qualidade das nascentes termais nela situada. As águas de Chaves são consideradas às águas mais quentes da Europa, brotando a uma temperatura de cerca de 76°C e possuindo um conjunto alargado de propriedades curativas.

17.1. População

O Município de Chaves abrange uma superfície territorial de 591,32 Km² distribuída por 39 (trinta e nove) freguesias. Tem como núcleos urbanos mais importantes a vila de Vidago e a cidade de Chaves, sede de concelho, que engloba 8 (oito) freguesias, das quais apenas uma totalmente urbana (INE, 2021), Tabela 84.

Tabela 84. Dinâmica Populacional do Município de Chaves (2020-2021)

	MUNICÍPIO	NUTS III	PORTUGAL	PESO DO MUNICÍPIO NUTS III (%)
População residente (nº)	37 590	84 248	10 343 066	44,6
Homens	17 838	40 102	4 920 220	44,5
Mulheres	19 752	44 146	5 422 846	44,7
Com menos de 15 anos	3 737	7 681	1 331 188	48,7
Com 65 ou mais anos	12 091	29 488	2 423 639	41,0
Densidade pop. (N.º/Km²)	63,6	28,8	112,2	-
Taxa de crescimento efetivo anual (%) (2020)	-0,4	-0,7	0,0	-
Taxa de crescimento natural anual (%) (2020)	-0,8	-1,1	-0,4	-
Índice de Envelhecimento	323,6	383,9	182,1	-
Índice de Potencialidade (2020)	78,9	87,4	72,3	-

Fonte: INE, Estimativas Anuais da População Residente e indicadores demográficos; Recenseamento da População e Habitação. Censos 2021; Ministério do Ambiente. Direção Geral do Território. Carta Administrativa Oficial de Portugal.

Cofinanciado por:



Figura 28: Mapa do Território do Município de Chaves

17.3. Infraestruturas Relevantes

O Concelho de Chaves possui um conjunto diverso de gabinetes para apoio à população e pontos de turismo e cultura disponíveis, como demonstrado na Tabela 85.

Tabela 85: Infraestruturas Relevantes do Município de Chaves

GABINETES DE APOIO AO CIDADÃO, AO EMPREENDEDOR, AO EMPREGO E AO INVESTIMENTO	PONTOS TURÍSTICOS E/OU CULTURAIS
GAE – Gabinete de Apoio ao Empreendedor	Ponte Romana de Trajano
GIP – Gabinete de Inserção Profissional	Castelo de Chaves
GAE – Gabinete de Apoio ao Emigrante	Museu Nadir Afonso
GPI – Gabinete de Promoção ao Investimento	Rota Estrada Nacional N2
Loja do Cidadão de Chaves	Vidago Palace Hotel
	Pedra Bolideira
	Posto de Turismo de Chaves
	Jardim Publico de Chaves
	Forte de São Neutel
	Museu das Termas Romanas de Chaves
	Balneário Pedagógico de Vidago
	Casa-Museu João Vieira
	Castelo de Santo Estevão
	Campo de Clube de Golfe de Vidago
	Castro de Curalha
	Fonte de Campilho
	Parque de Lazer de Segirei
	Santuário de São Caetano
	Museu da região Flaviense – Paço dos Duques de Bragança
	Biblioteca Municipal de Chaves
	Estelas de Guerreiro
	Termas Mediciniais Romanas de Aquae Flaviae
	Poldras
	Parque Botânico e Zoológico da Quinta do Rebentão

Cofinanciado por:



	Paços de Concelho
	Miradouro de São Lourenço
	Chaves – Termas & SPA
	Castelo de Monforte de Rio Livre
	Centro Cultural de Chaves
	Trilho de Chaves
	Pelourinho de Chaves
	Olaria e Cestaria de Vilar de Nantes

Os gabinetes do município são as principais infraestruturas de apoio ao cidadão.

O Gabinete de Apoio ao Empreendedor tem como missão apoiar e dar informação à iniciativa empresarial e incentivar o empreendedorismo.

O GIP- Gabinete de Inserção Profissional de Chaves é um espaço criado a partir de uma parceria entre o IEFP- Instituto de emprego e Formação Profissional e a Câmara Municipal de Chaves, com o objetivo de proporcionar à população jovem e adulta do concelho um apoio na definição ou desenvolvimento do seu percurso de inserção ou reinserção no mercado de trabalho. Procura também responder às necessidades das empresas, recolhendo junto destas, as ofertas de emprego. Divulga ainda as medidas de apoio à contratação que existem, e auxilia as empresas nas candidaturas a estágios.

O Gabinete de Promoção ao Investimento (GPI) é um serviço disponibilizado pelo Município de Chaves em parceria com a empresa intermunicipal EHATB – Empreendimento Hidrelétricos do Alto Tâmega e Barroso, EIM, S.A., destinado ao atendimento e acompanhamento personalizado aos munícipes, empresas e empresários de forma a contribuir para a sensibilização e apoio aos interessados em melhorar a sua capacidade de atrair e acolher potenciais investimentos na região.

O Gabinete de Apoio ao Emigrante presta serviço gratuito ao emigrante, ajudando na resolução de problemas e prestando apoio no seu regresso e reinserção no país. É destinado a emigrantes que residam no seu país de acolhimento e a ex-emigrantes, que tenham regressado a Portugal após um período no estrangeiro. Este gabinete tem como objetivo informar os emigrantes sobre os seus direitos e auxílio na resolução de problemas que possam surgir. Nomeadamente assuntos relacionados com a Segurança Social (reformas, invalidez, complementos de reforma, incapacidade para o trabalho, entre outros), declarações para legalização de viaturas, troca de cartas de condução, passaportes, ingresso no ensino superior, auxílio na criação de empresas no concelho, articulação com outras instituições públicas e privadas no auxílio e resolução de diversos assuntos, habilitações literárias, equivalência ou reconhecimento, franquias aduaneiras, entre outros.

Para além dos Gabinetes de Apoio ao Cidadão, ao Empreendedor, ao Emprego e ao Investimento, são também mencionados na tabela 7 alguns dos pontos turísticos e/ou culturais do Município de Chaves.

Cofinanciado por:



(POCI-01-0246-FEDER-181326)

17.4. Eventos Importantes

No Município de Chaves são realizados vários eventos anuais. e seguida mencionamos os eventos que atraem mais pessoas ao concelho.

- Sabores de Chaves – Feira do Fumeiro, que se realiza no mês de fevereiro;
- Festa da Cidade e do Município, que se realiza no mês de julho;
- Concentração de Motards, que se realiza no mês de julho;
- Feira dos Santos, que se realiza no mês de novembro;
- Semana Europeia da Mobilidade, realizada no mês de setembro;
- Beach Game, que se realiza em agosto;
- Chaves em dança, que ocorre no mês de abril;
- Aquaflavia Nith Run, realizado no mês de julho;
- Trail do contrabando, realizado no mês de fevereiro;
- Rota do pastel BTT, que se realiza no mês de março;
- Festas dos Povos Aquae Flaviae, que se realiza no mês de agosto;
- Festividade Nossa Sra. Das Graças, que se realiza em setembro;
- Rali da Água, ocorre no mês de setembro;
- Rota do presunto, que ocorre no mês de setembro;
- Gala do Empreendedorismo e das Empresas do Alto Tâmega e Barroso;
- Back to de 90`s;
- Gala do Desporto Alto Tâmega e Barroso, que ocorre no mês de março;
- Festival do bacalhau, que se realiza em maio.

Dos eventos acima mencionados, podemos destacar a “Feira dos Santo” e “Sabores de Chaves - Feira do Fumeiro” como os eventos com maior impacto económico no Município de Chaves.

17.5. Instituições Relevantes

O Município de Chaves alberga 37 instituições particulares de solidariedade social (IPSS) e 68 associações e cooperativas (Tabela 86). Os dados para preenchimento desta tabela foram retirados da (Direção-Geral da Segurança Social, 2023).

Tabela 86: Instituições Particulares de Solidariedade Social, Associações e Cooperativas do Município de Chaves

IPSS	ASSOCIAÇÕES E COOPERATIVAS
Casa de Santa Marta	Cooperativa do Norte Transmontano C.R.L.
Centro de Bem-Estar Social de Santo Estevão	C.M.C - Clube Motard de Chaves
Centro Social Paroquial de Chaves	Associação de Radioamadores do Alto Tâmega
Fundação Abrigo Berta Montalvão	Associação Rotary Clube de Chaves

Cofinanciado por:



IPSS	ASSOCIAÇÕES E COOPERATIVAS
Patronato de São José	Divertido e Adequado
Santa Casa da Misericórdia de Chaves	ACISAT – Associação Empresarial do Alto Tâmega
Associação Solidariedade Social de Santo António de Monforte	Associação Bons e Valentes Criadores Gado
Centro Social e Paroquial do Senhor dos Aflitos da Freguesia de Travancas	ADRAT - Associação de Desenvolvimento da Região do Alto Tâmega
Lar do Bom Caminho do Calvão - Associação	Associação Cultural e Recreativa de Torre de Ervededo
Centro Social Abobeleira - Valdanta	Associação Cultural e Desportiva
União Destrital das Instituições Particulares de Solidariedade Social – Vila Real	Associação Cultural e Desportiva de Calvão
APEADEIRO – Associação de Tratamento de Doenças de Adição	Associação Cultural e Recreativa de Bóbeda
Associação Flor do Tâmega para Apoio a Deficientes	Associação Cultural e Recreativa de Santa Cruz
Centro Social Santa Bárbara de Ervededo	Aero Clube de Chaves
Associação Mãos Amigas	Associação de Paraquedistas do Alto Tâmega
Centro Social e Paroquial de S. Tiago - Mairós	União das Cooperativas Agrícolas dos Produtores de Batata – Semente do Norte, S.A.
Associação Centro Social São João Batista de Cimo de Vila da Castanheira	Cooperativa Agrícola Norteleite, C.R.L.
Associação Chaves Social	Associação Desportiva de Santa Cruz
Centro Social São Vicente da Raia	Associação Desportiva Flaviense
Centro Social de São Miguel da Nogueira da Montanha	Associação Flaviense Caminheiros
Associação Centro Social de Santa Maria Madalena de Bustelo	Associação Montes e Vales
Associação Particular de Solidariedade Social de Tronco	Associação Regional de Ténis de Vila Real
Associação Lar Nossa Senhora da Conceição de Faiões	Associação Veteranos Trás-os-Montes e Alto Douro
Associação de Ação Social Santo André de Curalha	Atletismo Clube de Chaves
Associação Lar Senhor dos Milagres de Vila Verde da Raia	BTT Clube de Chaves
A Voz da Juventude – Associação Juvenil de Desenvolvimento Social	Centro Desportivo e Cultural de Faiões

Cofinanciado por:



(POCI-01-0246-FEDER-181326)

IPSS	ASSOCIAÇÕES E COOPERATIVAS
Associação Lar São Sebastião – Padroeiro a Torre de Ervededo	Clube de Campismo e Caravanismo de Chaves
Lar Nossa Senhora da Assunção de Vilela Seca - Associação	Clube de Golfe de Vidago
Associação Reviver - Pelo Prazer de Viver, Promover a Saúde, a Cultura e a Vida	Centro Cultural e Recreativo Valverdense
Geração Solidária – Associação Juvenil de Solidariedade Social	Clube Flaviense Caça e Pesca Desportiva
APD – Associação Portuguesa de Deficientes	Clube Horizontes Aventura do Alto Tâmega
Associação de Solidariedade Social Nossa Senhora das Necessidades	AMAT – Associação de Municípios do Alto Tâmega
Centro de Convívio de Adães	FILIMOR – Clube Escola de Ténis de Chaves
Lar de Santa Isabel	Montimel Cooperativa dos Agricultores do Alto Tâmega, C.R.L.
Lar de Nossa Senhora da Conceição	Grupo Desportivo e Recreativo da Madalena
Patronato São José	Grupo Desportivo Ribeira D´Oura
Centro Social de Santa Clara de Sanjurge	Hóquei Clube Flaviense
	Karaté Clube do Alto Tâmega
	Montesino Clube TT
	São Lourenço Desporto e Cultura
	Sociedade Columbófila de Chaves
	Ténis Clube de Chaves
	Vidago Futebol Clube
	Cooperativa de Apicultores do Alto Tâmega, C.R.L.
	AFACC - Associação Florestal e Ambiental do Concelho de Chaves
	Associação Cultural e Recreativa de Agrela de Ervededo
	Fundação Nadir Afonso
	Grupo Desportivo De Chaves
	Associação Cultural Um Cibo D'Arte
	Associação Particular De Solidariedade Social De Tronco
	Casa de Cultura de Vidago
	Associação Cultural E Recreativa De Sanjurge
	Casa de Cultura Popular de Outeiro Seco

Cofinanciado por:



IPSS	ASSOCIAÇÕES E COOPERATIVAS
	Casa do Benfica do Alto Tâmega
	Ordem Templária de São Miguel Arcanjo
	Associação Cultural e Recreativa de Vila Verde da Raia
	Périplo de Ideias - Associação Juvenil
	Cdc - Centro Desportivo Cultural de Vale de Anta
	Associação Cultural e Recreativa Os Amigos de Sesmil
	Associação Cultural e Desportiva de Solidariedade Social e Melhoramentos Bairro da Traslar
	Associação Indieror
	Intervenção - Associação Para A Promoção e Divulgação Cultural
	União dos Escritores e Artistas Transmontanos e Altodurienses – Unearta
	Associação Cultural e Recreativa de Santa Cruz
	Associação Wildfun - Desporto, Aventura & Turismo
	Amochaves - Associação de Moradores do Centro Histórico de Chaves
	Comunidade Associativa de Calvão
	Associação de Tiro, Caça e Pesca de Vilela do Tâmega

17.6. Empresas Relevantes

De acordo com o (Dinheiro Vivo, 2019), tendo em conta a variante, volume de negócios, selecionamos as cinco empresas com maior impacto no Município de Chaves. Estas apresentam um volume de negócios total de mais de 105 milhões de euros, empregando aproximadamente 500 trabalhadores (Tabela 87). Os dados para incluir nesta tabela foram retirados do (Iberinform, 2023)

Tabela 87: Empresas Relevantes do Município de Chaves

EMPRESA	ATIVIDADE	MERCADO DE ATUAÇÃO	Nº EMPREGADOS	VOLUME DE NEGÓCIOS
ANTEROS EMPREITADAS – SOCIEDADE DE CONSTRUÇÕES E OBRAS PÚBLICAS, S.A.	Construção Civil e Obras Públicas.	Nacional	194	€27.234.770,00

Cofinanciado por:



CHAVESIDIS – SOCIEDADE DE DISTRIBUIÇÃO, S.A.	Supermercados e hipermercados.	Nacional	129	€22.834.854,00
VITROCHAVES – INDÚSTRIA DE VIDRO, S.A.	Moldagem e Transformação de Vidro Plano.	Nacional e Internacional	148	€19.919.526,00
SERRAGADOS – COMÉRCIO DE GADO, UNIPESSOAL, LDA	Comércio por grosso de animais vivos e comércio por grosso e a retalho de carne e produtos à base de carne. Abate de gado, produção de carne e transformação de produtos à base de carne.	Nacional	9	€17.753.047,00
PARCELA PICTÓRICA – COMPRA E VENDA E ARRENDAMENTO DE BENS IMOBILIÁRIOS, LDA	Compra e venda de bens imobiliários	Nacional	-	€ 17.267.400,00

A empresa Anteros tem a sua sede localizada em Chaves. O capital social é de €4.750.000,00. Desenvolve a sua atividade principal no âmbito de estradas e pistas de aeroportos.

Chavesidis é a empresa de exploração do Centro Comercial E.Leclerc, sito em Madalena, Chaves, cuja atividade é todo o comércio retalhista e armazenista, gestão e exploração de centros comerciais, que realiza todas as operações inerentes à distribuição de produtos alimentares e não alimentares. O capital social é de € 2.000.000,00.

A Vitrochaves é um dos fabricantes de vidro laminado independentes mais relevantes da península Ibérica, em 2003, passa a ter uma presença nacional, distribuindo vidro para os diversos setores de mercado, marcando presença em projetos emblemáticos e apresentando soluções inovadoras e competitivas ao mercado continental, ilhas e PALOP. As presenças dos produtos fabricados pela Vitrochaves podem ser encontradas um pouco por todo o mercado europeu, africano, ásia e américas, latina e EUA. Tem um capital social de €816.000,00.

A Serragados dedica-se ao comércio de gado vivo. Esta tem semanalmente disponíveis animais de praticamente todas as raças autóctones, graças à diversidade de fornecedores, de Norte a Sul do país, com especial destaque para as raças Barrosã, Minhota, Maronesa, Miradesa, Arouquesa e Marinhoa. A Serragados tem um capital social de €50.000,00.

A Parcela Pictórica - Compra E Venda E Arrendamento De Bens Imobiliários, Lda., é uma empresa com sede na rua Alves Teixeira Nº6, 5425-304, Vidago (união das freguesias de Vidago, Arcossó, Vidago união freguesias Arcossó Selhariz vilarinho Paraneiras, chaves, vila real, cuja atividade consiste na compra e venda de bens imobiliários, e já conta com 8 anos de existência. Com capital social de €100.000,00.

Cofinanciado por:



(POCI-01-0246-FEDER-181326)

17.7. Áreas Motoras

De acordo com o (PORDATA, 2021), as principais áreas motoras de desenvolvimento do Município de Chaves, total e por setor de atividade económica e por volume de negócio são as listadas na Tabela 88.

Tabela 88: Principais áreas motoras de desenvolvimento, por volume de negócios do Município de Chaves

ÁREA DE ATIVIDADE	VOLUME DE NEGÓCIOS EM 2020 (MILHARES DE EUROS)
Comércio por grosso e a retalho	223.931
Indústrias transformadoras	82.088
Indústrias extrativas	2.799
Eletricidade, gás, vapor, água quente e fria e ar frio	187
Captação, tratamento e distribuição de água	15.922
Agricultura, produção animal, caça, floresta e pesca	21.640
Construção	52.127
Atividades de consultoria, científicas, técnicas e similares	11.184
Atividades administrativas e dos serviços de apoio	6.157
Transporte e armazenagem	15.043
Atividades de saúde humana e apoio social	18.999
Alojamento, restauração e similares	17.363
Atividade de informação e comunicação	1.623
Atividades imobiliárias	15.994
Outras atividades de serviços	3.083
Educação	3.052
Atividades artísticas, de espetáculos, desportivas e recreativas	2.635
TOTAL	493.827

17.8. Meios de Comunicação Relevantes

Os meios de comunicação relevantes do Município de Chaves são os seguintes:

- Jornal de Chaves, com destaque para o que acontece em Chaves, mas com ênfase nos restantes concelhos do Alto Tâmega¹, apresenta notícias locais e regionais.

¹ Boticas, Montalegre, Ribeira de Pena, Valpaços e Vila Pouca de Aguiar
Cofinanciado por:

Sede: Rua da Indústria, Zona Industrial da Cocanha, 5400-694 Chaves;

Website: <https://jornaldechaves.pt/>

Facebook: <https://www.facebook.com/jornaldechaves/>

Telefone: 961 349 766

Email: jornaldechaves@gmail.com

- Alto Tâmega TV – é um canal de comunicação regional, que pode ser visto em quatro plataformas distintas, nomeadamente através da web, Youtube, Facebook e cabo no MeoKanal – 500520. Com sede na Rua da Indústria, Zona Industrial da Cocanha, 5400-694 Chaves;

Sede: Morada Rua da Indústria Zona Industrial Alto da Cocanha, Santa Cruz Trindade e Sanjurge, 5400-694 Chaves

Website: www.altotamegaemrevista.pt

Facebook: <https://www.facebook.com/gsenal.tv/>

Telefone: 276 333 347

Email: geral@altotamega.pt

- Alto Tâmega FM – Enredos & Episódios – Televisão e Multimédia, Lda – 103.9. É uma radio regional com objetivo de dar a conhecer o Alto Tâmega;

Sede: Edifício Camionagem, Sala 2

Website: <https://altotamegafm.pt/>

Telefone: 938 922 940

Email: radio.altotamegafm@gmail.com

- Jornal A Voz Trás-os-Montes

Com sede em Vila Real e delegação em Chaves na Rua das Longras, Loja 4, 5400-355 Chaves;

Website: <https://www.avozdetrasosmontes.pt/>

Telefone: 276 106 181

Email: jornal@avozdetrasosmontes.pt

- Meios de Comunicação Municipais

Sede: Praça de Camões, 5400-150 Chaves

Cofinanciado por:



Website: <https://www.chaves.pt/>

Facebook: https://www.facebook.com/municipiodechaves/?locale=pt_PT

Telefone: 276 340 500

Email: municipio@chaves.pt

- Diário de Chaves

Website: <https://www.diariodechaves.pt/estaticas/quienes-somos.html>

17.9. Relações Existentes com o AquaValor no Território

17.9.1. Protocolos com Entidades do Território

O AquaValor em conjunto com Município de Chaves assinou um protocolo de cooperação para a cocriação de um Gabinete de Apoio à Inovação Regional em Chaves, entre outros aspetos relevantes, para a elaboração do projeto AGIR4Innovation por forma a auxiliar as empresas e os empreendedores do município. O protocolo foi assinado em 11 de janeiro de 2023.

17.9.2. Empregadores

No Município de Chaves, as instituições/empresas que mais trazem empregabilidade para a Região são:

- Município de Chaves;
- VitroChaves – Indústria de Vidro, S.A;
- Anteros Empreitadas – Sociedade de Construções e Obras Públicas;
- Santa Casa da Misericórdia de Chaves

17.9.3. Ações já realizadas com o AquaValor

No Município de Chaves, a empresa AgroCubo – Sociedade Agrícola, identificou a necessidade de um equipamento e de um método de embalamento que permita estender o período de conservação da castanha. Esta identificação de necessidade levou ao estabelecimento de uma colaboração entre o AquaValor e AgroCubo com foco na preparação de uma candidatura a financiamento competitivo para suportar o desenvolvimento da solução requerida.

Cofinanciado por:



18. Município de Montalegre

O Município de Montalegre localiza-se no distrito de Vila Real, Região Norte (NUTS II), no Alto Tâmega e Barroso (NUTS III), entre as serras do Gerês, Barroso e Larouco. O Parque Nacional Peneda-Gerês (PNPG) é parte integrante do Concelho de Montalegre. A Região foi decretada Património Agrícola Mundial e reserva da Biosfera, detém um património turístico incomparável.

18.1. População

Segundo dados retirados do (INE, 2021), relativos aos censos de 2021, o Concelho de Montalegre conta com 9.261 habitantes, dos quais 4.470 são do sexo masculino e 4.791 do sexo feminino desses, 685 habitantes têm idade inferior a 15 anos e 3.671 têm idade igual ou superior a 65 anos (Tabela 89).

Tabela 89: Dinâmica Populacional do Município de Montalegre (2020-2021)

	MUNICÍPIO	NUTS III	PORTUGAL	PESO DO MUNICIPIO NUTS III (%)
População residente (nº)	9 261	84 248	10 343 066	11,0
Homens	4 470	40 102	4 920 220	11,1
Mulheres	4 791	44 146	5 422 846	10,9
Com menos de 15 anos	685	7 681	1 331 188	8,9
Com 65 ou mais anos	3 671	29 488	2 423 639	12,4
Densidade pop. (N.º/Km²)	11,4	28,8	112,2	-
Taxa de crescimento efetivo anual (%) (2020)	-1,3	-0,7	0,0	-
Taxa de crescimento natural anual (%) (2020)	-1,5	-1,1	-0,4	-
Índice de Envelhecimento	535,9	383,9	182,1	-
Índice de Potencialidade (2020)	98,5	87,4	72,3	-

Fonte: INE, Estimativas Anuais da População Residente e indicadores demográficos; Recenseamento da População e Habitação. Censos 2021; Ministério do Ambiente. Direção Geral do Território. Carta Administrativa Oficial de Portugal.

Cofinanciado por:



Através da análise da tabela, podemos concluir que Montalegre é o município com o índice de envelhecimento mais elevado em comparação aos restantes seis municípios que são parte integrante desta análise. Em relação à taxa de variação populacional e em conformidade com a taxa de crescimento natural anual, verificou-se uma redução de 2020 para 2021, ou seja, a taxa de mortalidade de 2020 para 2021 foi superior à taxa de natalidade.

18.2. Descrição Geográfica

Montalegre está situado no extremo noroeste da região do Alto Trás-os-Montes. A norte faz fronteira com Espanha (Região Autónoma da Galiza), demarcada ao longo do maciço montanhoso Larouco-Gerês, a leste com o concelho de Chaves, a sul com os concelhos de Cabeceiras de Basto, Ribeira de Pena e Vila Pouca de Aguiar, e a Oeste com os concelhos de Terras de Bouro e Vieira do Minho. A superfície territorial da região é de cerca de 1128 km², correspondendo 806 km² a Montalegre (71,4%) (C.M.M., 2023).

Morfologicamente, apresenta um carácter misto planáltico e montanhoso cujo aspeto geral é o de uma massa compacta de terras altas constituída por um aglomerado de montanhas separadas por largas depressões e planaltos e atravessada por muitas e pequenas linhas de água de carácter permanente.

Montalegre é também conhecido por “Terra fria Barrosã” devido às suas terras altas e frias.



Figura 29: Mapa do Território do Município de Montalegre

18.3. Infraestruturas Relevantes

O Concelho de Montalegre possui um conjunto diverso de gabinetes para apoio à população e pontos de turismo e cultura disponíveis, como demonstrado na Tabela 90.

Cofinanciado por:



UNIÃO EUROPEIA
Fundo Europeu
de Desenvolvimento Regional

(POCI-01-0246-FEDER-181326)

Tabela 90: Infraestruturas Relevantes do Município de Montalegre

GABINETES DE APOIO AO CIDADÃO, AO EMPREENDEDOR, AO EMPREGO E AO INVESTIMENTO	PONTOS TURÍSTICOS E/OU CULTURAIS
GAE – Gabinete de Apoio ao Empreendedor	EcoMuseu do Barroso – Vezeira e a Serra
GIP – Gabinete de Inserção Profissional	EcoMuseu do Barroso – Padre Fontes
GAE – Gabinete de Apoio ao Emigrante	EcoMuseu do Barroso – Aldeia EcoMuseu
GPI – Gabinete de Promoção ao Investimento	EcoMuseu do Barroso – Casa do Capitão
BUPI – Balcão Único do Prédio	Serra do Larouco
Loja do Cidadão de Montalegre	Mosteiro de Santa das Júnias
GAID – Gabinete de Apoio ao Investidor da Diáspora	Sete Lagoas
Gabinete de Ação Social e Habitação	Cascata de Pincães
	São João da Fraga
	Fojo do Lobo de Fafião
	Miradouro de Fafião
	Rio Cavado
	Cascata de Cela Cavalos
	Torre do Boi
	Centro Interpretativo da Avifauna da Região
	Forno do Povo de Tourém
	Capela Nossa Senhora das Neves
	Castelo de Montalegre
	Igreja São Vicente da Chã
	Miradouro da Corujeira
	Ponte da Misarela/Ponte do Diabo
	Cascata das Barrondas
	Cascata de Pitões da Júnias
	Albufeira do Alto Rabagão
	Centro Interpretativo das Minas da Burrealha
	Centro de Interpretação Planalto da Mourela
	Fojo do Lobo de Avelar
	Fojo do Lobo de Parada
	Igreja Velha de Salto

Cofinanciado por:



**GABINETES DE APOIO AO CIDADÃO, AO
EMPREENDEDOR, AO EMPREGO E AO
INVESTIMENTO**

PONTOS TURÍSTICOS E/OU CULTURAIS

	Vilarinho de Negrões
	Fonte da Mijareta

Os gabinetes do município são as principais infraestruturas de apoio ao cidadão, ao empreendedor, ao emprego e ao investimento.

O Gabinete de Apoio ao empreendedor tem como missão apoiar e dar informação à iniciativa empresarial e de incentivar o empreendedorismo.

O GIP- Gabinete de Inserção Profissional de Montalegre é um espaço criado a partir de uma parceria entre o IEFP- Instituto de emprego e Formação Profissional e a Câmara Municipal de Montalegre, com o objetivo de proporcionar à população jovem e adulta do concelho um apoio na definição ou desenvolvimento do seu percurso de inserção ou reinserção no mercado de trabalho. Procura também responder às necessidades das empresas, recolhendo junto destas, as ofertas de emprego. Divulga ainda as medidas de apoio à contratação que existem, e auxilia as empresas nas candidaturas a estágios.

O Gabinete de Promoção ao Investimento (GPI) é um serviço disponibilizado pelo Município de Montalegre em parceria com a empresa intermunicipal EHATB – Empreendimento Hidrelétricos do Alto Tâmega e Barroso, EIM, S.A., destinado ao atendimento e acompanhamento personalizado aos munícipes, empresas e empresários de forma a contribuir para a sensibilização e apoio aos interessados em melhorar a sua capacidade de atrair e acolher potenciais investimentos na região.

O BUpi (Balcão Único do Prédio) é uma plataforma online e um balcão de atendimento presencial, que reúne informação sobre as propriedades e os seus donos, e onde os proprietários podem fazer a georreferenciação e o registo dos seus terrenos.

O Gabinete de Apoio ao Emigrante (GAE) presta serviço gratuito ao emigrante, ajudando na resolução de problemas e prestando apoio no seu regresso e reinserção no país. É destinado a emigrantes que residam no seu país de acolhimento e a ex-emigrantes, que tenham regressado a Portugal após um período no estrangeiro. Este gabinete tem como objetivo informar os emigrantes sobre os seus direitos e auxílio na resolução de problemas que possam surgir. Nomeadamente assuntos relacionados com a Segurança Social (reformas, invalidez, complementos de reforma, incapacidade para o trabalho, entre outros), declarações para legalização de viaturas, troca de cartas de condução, passaportes, ingresso no ensino superior, auxílio na criação de empresas no concelho, articulação com outras instituições públicas e privadas no auxílio e resolução de diversos assuntos, habilitações literárias, equivalência ou reconhecimento, franquias aduaneiras, entre outros.

O GAID é um Gabinete que atua em estreita articulação com o Gabinete de Apoio ao Emigrante, esta estrutura funciona em coordenação com a rede diplomática e consular, assumindo a

Cofinanciado por:



(POCI-01-0246-FEDER-181326)

qualidade de eixo funcional e interativo entre os agentes económicos e representativos do associativismo empresarial da Diáspora.

O Gabinete de Ação Social e Habitação é um serviço municipal de apoio à comunidade com as seguintes áreas de intervenção: ação social, habitação social e ação social escolar. Tem como finalidade intervir prioritariamente junto dos grupos populacionais mais vulneráveis.

Neste Gabinete é efetuado atendimento, encaminhamento, aconselhamento e respetivo acompanhamento das situações sinalizadas que serão apoiadas no âmbito da competência do município e/ou encaminhadas e orientadas para as Entidades/Instituições competentes na área de apoio a descoberto.

Para além dos Gabinetes e Programas de Apoio ao Cidadão ao Empreendedor, ao Emprego e ao Investimento, na tabela 12 são também mencionados os pontos turísticos e/ou culturais do Município de Montalegre.

18.4. Eventos Importantes

No Município de Montalegre são realizados vários eventos, dos quais se destacam:

- Sexta-Feira 13, realiza-se todas as sextas-feiras 13 do ano;
- Halloween em Vilar de Perdizes, realizada em outubro;
- Feira do Fumeiro, realizada em janeiro;
- Ibérico Bike Race / Barroso, realiza-se em setembro;
- Exposição de clássicos, que se realiza em agosto;
- Festival Aldeia de Lobos Fafião, realizada em julho;
- Transcávado BTT – GPS, que se realiza de 30 de setembro a 1 de outubro;
- BTT Acácio da Silva, realizado em julho;
- Montalegre Urban Fit, que se realiza em março;
- Mundial Rallycross, realiza-se em junho;
- Congresso de Medicina Popular de Vilar de Perdizes, que se realiza em setembro;
- Transpeneda Gerês – Corrida dos quatro Castelos, que se realiza em maio.

Dos eventos acima mencionados, podemos destacar a “Sexta-Feira 13” e a “Feira do Fumeiro” como os eventos com maior impacto económico no Município de Montalegre.

18.5. Instituições Relevantes

O Município de Montalegre alberga 10 instituições particulares de solidariedade social (IPSS) e 25 associações e cooperativas como consta na Tabela 91. Os dados para preenchimento desta tabela foram retirados da (Direção-Geral da Segurança Social, 2023).

Tabela 91: Instituições Particulares de Solidariedade Social, Associações e Cooperativas do Município de Montalegre

Cofinanciado por:



IPSS	ASSOCIAÇÕES E COOPERATIVAS
Santa Casa da Misericórdia de Montalegre	Banda Musical de Parafita
UCC- Unidade de Cuidados Continuados	Grupo Folclórico de Venda Nova
Centro Social Paroquial de Vilar de Perdizes	Associação Agroflorestral das Terras do Barroso
Associação Borda D'Água	Associação Produtores Florestais do Barroso
Irmandade da Santa Casa da Misericórdia de Montalegre	Associação dos Agricultores das Terras do Barroso e Alto Tâmega
Centro Social e Paroquial de Vila da Ponte de Montalegre	Associação Nacional de Criadores de Gado de Raça Barrosã
Associação Campo	Associação Recreativa e Cultural – O Fiadeiro de Pitões
Associação Social e Cultural de Paredes do Rio	Cercimont – Cooperativa de Educação, Reabilitação, Capacitação e Inclusão de Montalegre
Centro Social e Paroquial de Cabril	Coopbarroso – Cooperativa Agrícola do Barroso
Centro Social e Interparoquial de Viade de Baixo	Vezeira – Associação de Desenvolvimento de Fafião
	Associação Social e Cultural dos Amigos da Borralha
	Associação Solveira Viva
	Associação Amigos da Misarela
	Associação dos Criadores de Gado do Parque Nacional da Peneda do Gerês
	Associação dos Baldios do Parque Nacional da Peneda do Gerês
	ACISAT – Associação Empresarial do Alto Tâmega
	Associação Cultural e recreativa dos Rapazões Sons do Rio
	Associação Cultural dos Amigos do Castelo da Piconha
	Associação Etnográfica “O Boi do Povo”
	Associação Empresarial do Planalto Barrosão
	Associação Recreativa e Cultural “15 de Agosto”
	Associação Recreativa e Cultural Os Amigos do Larouco
	Associação de Pais e Encarregados de Educação da Escola Secundária de Montalegre
	Associação R.C. do Jogo do Pau de Salto
	Associação Montalegre Com Vida-Associação de Defesa Ambiental

Cofinanciado por:



(POCI-01-0246-FEDER-181326)

18.6. Empresas Relevantes

De acordo com o (Dinheiro Vivo, 2019), tendo em conta a variante volume de negócios, selecionamos as cinco empresas com maior impacto no Município de Montalegre. Estas apresentam um volume de negócios total de mais de 20 milhões de euros, empregando aproximadamente 115 trabalhadores (Tabela 92). Os dados para incluir nesta tabela foram retirados do (Iberinform, 2023)

Tabela 92: Empresas Relevantes do Município de Montalegre

EMPRESA	ATIVIDADE	MERCADO DE ATUAÇÃO	Nº EMPREGADOS	VOLUME DE NEGÓCIOS
INTERMONTALEGRE – SUPERMERCADO, LDA	Comércio a retalho em supermercados e hipermercados.	Nacional	35	€ 6.876.985,00
PESL – PARQUE EÓLICO DA SERRA DO LAROUCO, S.A.	Produção de eletricidade de origem eólica, geotérmica, solar e de origem, n.e.	Nacional	-	€ 4.626.001,00
BETUFAM, LDA	Outras atividades especializadas de construção diversas, n.e.	Nacional	49	€ 4.233.468,00
A. CANEDO, LDA	Comércio por grosso de produtos petrolíferos.	Nacional	11	€ 4.014.707,00
SUPERMERCADOS NOVA ERA, LDA	Comércio a retalho em supermercados e hipermercados.	Nacional	20	€ 3.826.682,00

Intermontalegre – Supermercados, Lda é uma empresa sediada na vila de Montalegre, na avenida povo de timor, 5470-257, união freguesias Montalegre e Padroso, no concelho de Vila Real, com atividade na área do Comércio a retalho em supermercados e hipermercados. A empresa tem 9 anos de existência.

A empresa Pesi – Parque Eólico Da Serra Do Larouco, S.a., com sede no parque eólico da cabeça do alto, 5470-311, união das freguesias de Cambeses do rio, união freguesias Cambeses do rio, Donões e Mourilhe – Montalegre, a sua atividade consiste na Produção de eletricidade de origem eólica, geotérmica, solar e de origem, n.e.. A empresa tem mais de 23 anos de existência.

A empresa Betufam, Lda. Com sede concelho de Montalegre, mas grande parte dos seus serviços administrativos e de apoio geral à atividade em vila nova de Famalicão com a morada na Rua da Igreja, nº436, 4770-571 Vale São Cosme Vila Nova de Famalicão, Telefone: +351 252 175 850 e Email: geral@betufam.pt. É uma empresa de Construção Civil e Obras Públicas. Sediada no possui um vasto leque de serviços, que vão desde Arruamentos e Pavimentação, até

Cofinanciado por:



UNIÃO EUROPEIA
Fundo Europeu
de Desenvolvimento Regional

(POCI-01-0246-FEDER-181326)

Desempregados Industriais e Domésticos. É em Montalegre que fica situada a pedreira para extração e produção de inertes, com uma vasta gama de agregados de origem granítica.

A empresa A. Canedo, Lda., com sede na rua direita 28, 5470-234, união freguesias Montalegre e Padroso, tem como atividade comércio a retalho de combustível para veículos a motor, em estabelecimentos especializados. A empresa já conta com mais de 33 anos de existência.

A empresa Supermercados Nova Era, Lda., com sede na rua da portela nº29, 5470-229, união freguesias Montalegre e Padroso, tem como atividade Comércio a retalho em supermercados e hipermercados, que já conta com 20 anos de existência.

18.7. Áreas Motoras

De acordo com o (PORDATA, 2021), as principais áreas motoras de desenvolvimento do Município de Montalegre, total e por setor de atividade económica e por volume de negócio são as listadas na Tabela 93.

Tabela 93: Principais áreas motoras de desenvolvimento, por volume de negócios do Município de Montalegre

ÁREA DE ATIVIDADE	VOLUME DE NEGÓCIOS EM 2020 (MILHARES DE EUROS)
Comércio por grosso e a retalho	32.200
Indústrias transformadoras	5.321
Eletricidade, gás, vapor, água quente e fria e ar frio	5.866
Agricultura, produção animal, caça, floresta e pesca	7.358
Construção	10.234
Atividades de consultoria, científicas, técnicas e similares	1.802
Atividades administrativas e dos serviços de apoio	497
Transporte e armazenagem	4.042
Atividades de saúde humana e apoio social	1.868
Alojamento, restauração e similares	3.860
Atividade de informação e comunicação	76
Atividades imobiliárias	647
Outras atividades de serviços	1.053
Educação	168
Atividades artísticas, de espetáculos, desportivas e recreativas	90
TOTAL	75.249

Cofinanciado por:



18.8. Meios de Comunicação Relevantes

Os meios de comunicação relevantes do Município de Montalegre são os seguintes:

- Rádio Montalegre

Sede: Travessa do Polo Norte N.º6, 1º Esquerdo – 5470-251 Montalegre

Website: <http://www.radiomontalegre.net/>

Dispositivos móveis: <http://mobile.radios.pt/radiomontalegre>

Stream: <http://link.radios.pt/radiomontalegre>

Email: geral@radiomontalegre.net

Telefone: 276 511 048 – Fax: 276 511 064

Facebook: [139facebook.com/radiomontalegre](https://www.facebook.com/radiomontalegre)

- TvBarroso Lda.

Sede: Rua Direita 37 – 5470 245 Montalegre

Telf: +351 276 402 970 / Telm: +351 938 358 999

Email: info@tvbarroso.com

- Noticias do Barroso

Website: <https://www.noticiasdebarroso.com/>

Facebook: <https://www.facebook.com/nbadmin1/>

Telefone: 914 521 740

Email: carvalhodemoura2017@gmail.com

- Planalto Barrosão

Sede: Centro Comercial José Maria Gomes

Facebook: <https://www.facebook.com/people/Planalto-Barros%C3%A3o/100063520600528/>

Website: <http://www.planaltobarrosao.pt>

Email: carvalhodemoura2017@gmail.com

- Meios de Comunicação Municipais

Sede: Praça do Município, n.º 1, 5470 – 214 Montalegre

Website: <https://www.cm-montalegre.pt/>

Cofinanciado por:



Facebook: <https://www.facebook.com/MunicipioMontalegre/>

Instagram: <https://www.instagram.com/municipiomontalegre/>

Email: municipio@cm-montalegre.pt

Telefone: 276 510 200

18.9. Relações Existentes com o AquaValor no Território

18.9.1. Protocolos com Entidades do Território

O AquaValor em conjunto com Município de Montalegre assinou um protocolo de cooperação para a cocriação de um Gabinete de apoio à Inovação Regional em Montalegre para, entre outros aspetos relevantes, a execução do projeto AGIR4Innovation e a prestação de auxílio as empresas e os empreendedores do Município. O protocolo foi assinado em 12 de janeiro de 2023.

18.9.2. Empregadores

No Município de Montalegre, as instituições/empresas que mais contribuem para a taxa de empregabilidade local e regional são:

- Município de Montalegre;
- Santa Casa da Misericórdia de Montalegre;
- Intermontalegre – Supermercado, LDA

18.9.3. Ações já realizadas com o AquaValor

A empresa Altura Dinâmica, Lda, sediada em Montalegre, solicitou à equipa @GIR, apoio para o planeamento e potencial operacionalização do seu processo interno de transição digital por forma a tornar os meios da empresa mais ágeis e eficientes, promovendo a inovação, facilitando o trabalho, e economizando tempo.

Cofinanciado por:



19. Município de Ribeira de Pena

O Município de Ribeira de Pena é marcado pela bacia hidrográfica do Tâmega, o concelho com os seus vales profundos definidos pelo rio Tâmega e os seus afluentes, cobertos de verde intenso tem uma expressividade agrícola, cultural e de povoamento tipicamente minhota.

Ribeira de Pena distingue-se pela sua paisagem que se estende pela serra do Alvão à região do Barroso, onde se oferece um conjunto de percursos pedestres, marcantes pela sua riqueza e conjunto de edifícios arquitetónicos.

19.1. População

O concelho de Ribeira de Pena tem uma área total de 217,46 km² e conta com uma densidade populacional de 27 habitantes por km². Através do (INE, 2021), é possível constatar que nesse ano residiam 5.884 habitantes (Tabela 94)

Tabela 94: Dinâmica Populacional do Município de Ribeira de Pena (2020-2021)

	MUNICÍPIO	NUTS III	PORTUGAL	PESO DO MUNICIPIO NUTS III (%)
População residente (nº)	5 884	84 248	10 343 066	7,0
Homens	2 900	40 102	4 920 220	7,2
Mulheres	2 984	44 146	5 422 846	6,8
Com menos de 15 anos	614	7 681	1 331 188	8,0
Com 65 ou mais anos	1 844	29 488	2 423 639	6,3
Densidade pop. (N.º/Km²)	27,1	28,8	112,2	-
Taxa de crescimento efetivo anual (%) (2020)	-0,5	-0,7	0,0	-
Taxa de crescimento natural anual (%) (2020)	-0,9	-1,1	-0,4	-
Índice de Envelhecimento	300,3	383,9	182,1	-
Índice de Potencialidade (2020)	95,8	87,4	72,3	-

Fonte: INE, Estimativas Anuais da População Residente e indicadores demográficos; Recenseamento da População e Habitação. Censos 2021; Ministério do Ambiente. Direção Geral do Território. Carta Administrativa Oficial de Portugal.

Cofinanciado por:



Após a análise dos dados registados nesta tabela anterior (INE, 2021), podemos afirmar que dos 5.884 habitantes, 2.900 são do sexo masculino e 2.984 são do sexo feminino, dos quais 614 têm idade inferior a 15 anos e 1.844 têm idade igual ou superior a 65 anos.

Relativamente à taxa de crescimento efetivo anual, verificou-se uma redução mínima de 2020 para 2021, sendo esta de 0,5%, o que corresponde a uma perda de aproximadamente 29 habitantes.

Por sua vez, a taxa de crescimento natural anual também apresenta um valor negativo em 0,9%, o que significa que neste ano a taxa de mortalidade foi superior à taxa de natalidade.

19.2. Descrição Geográfica

O concelho de Ribeira de Pena é marcado por paisagens naturais e verdejantes. Este localiza-se na Região Norte (NUT II), no Alto Tâmega e Barroso (NUT III), perto da margem esquerda do rio Tâmega, nas orlas da serra do Alvão, a 475 metros de altitude. Encontra-se a cerca de 50 quilómetros para noroeste da capital de distrito (Vila Real).

Ribeira de Pena encontra-se rodeado pelos concelhos de Boticas, a norte, de Vila Pouca de Aguiar, a leste, de Vila Real, a sul, de Mondim de Basto, a sudoeste, e de Cabeceiras de Basto, a oeste (C.M.R.P., 2023).

A sua geografia é profundamente marcada pela passagem do rio Tâmega e pela sua bacia hidrográfica.

A riqueza paisagística da região tem atraído muitos visitantes que procuram atividades de natureza, cultura, exercício físico e lazer. Assim, o concelho de Ribeira de Pena oferece um conjunto de percursos pedestres singulares, como “O Caminho do Abade”, “A Levada de Stº Aleixo” e “Percurso pelo Rio Póio”, verdadeiros atrativos para os amantes da natureza (CIMAT, 2023).



Cofinanciado por:



UNIÃO EUROPEIA
Fundo Europeu
de Desenvolvimento Regional

(POCI-01-0246-FEDER-181326)

19.3. Infraestruturas Relevantes

O Concelho de Ribeira de Pena possui um conjunto diverso de gabinetes para apoio à população e pontos de turismo e cultura disponíveis, como demonstrado na Tabela 95.

Tabela 95: Infraestruturas Relevantes do Município de Ribeira de Pena

GABINETES DE APOIO AO CIDADÃO, AO EMPREENDEDOR, AO EMPREGO E AO INVESTIMENTO	PONTOS TURÍSTICOS E/OU CULTURAIS
GAE – Gabinete de Apoio ao Empreendedor	Aldeia de Agunchos
GIP – Gabinete de Inserção Profissional	Casa de Camilo
GAE – Gabinete de Apoio ao Emigrante	Aldeia de Santo Aleixo de Além Tâmega
GPI – Gabinete de Promoção ao Investimento	Menir de Pedra D’Anta
BUPI – Balcão Único do Prédio	Percurso Pedestre Vale do Póio (PR3)
GA – Gabinete do Agricultor	Castro do Lesenho
GPC – Gabinete de Proteção Civil	Percurso Pedestre Levada de Santo Aleixo (PR2)
	Eira de Lamelas
	Ponte de Arame
	Percurso Pedestre Caminho do Abade (PR1)
	Museu da Escola
	Museu da Venda Nova
	Capela Nossa Senhora da Guia
	Igreja e Antigo Convento de Canedo
	Museu do Volfrâmio
	Necrópole da Póvoa
	Pena Aventura Parque
	Ponte de Alvite
	Ponte de Lourêdo
	Capela de Santa Bárbara
	Espigueiros de Penalonga
	Igreja Matriz do Divino Salvador
	Moinho de Bustelo
	Moinho de Santo Aleixo

Cofinanciado por:



**GABINETES DE APOIO AO CIDADÃO, AO
EMPREENDEDOR, AO EMPREGO E AO
INVESTIMENTO**

PONTOS TURÍSTICOS E/OU CULTURAIS

	Museu do Linho
	Parque Ambiental do Bucheiro
	Percurso Pedestre – Rota do Volfrâmio (GR1)
	Percurso Pedestre – Rota do Linho (PR4)

Os gabinetes do município são as principais infraestruturas de apoio ao cidadão, ao empreendedor, ao emprego e ao investimento.

O Gabinete de Apoio ao Empreendedor (GAE) tem como missão apoiar e dar informação à iniciativa empresarial e de incentivar o empreendedorismo.

O GIP- Gabinete de Inserção Profissional de Ribeira de Pena é um espaço criado a partir de uma parceria entre o IEFP- Instituto de emprego e Formação Profissional e a Câmara Municipal de Ribeira de Pena, com o objetivo de proporcionar à população jovem e adulta do concelho um apoio na definição ou desenvolvimento do seu percurso de inserção ou reinserção no mercado de trabalho. Procura também responder às necessidades das empresas, recolhendo junto destas, as ofertas de emprego. Divulga ainda as medidas de apoio à contratação que existem, e auxilia as empresas nas candidaturas a estágios.

O Gabinete de Promoção ao Investimento (GPI) é um serviço disponibilizado pelo Município de Ribeira de Pena em parceria com a empresa intermunicipal EHATB – Empreendimento Hidrelétricos do Alto Tâmega e Barroso, EIM, S.A., destinado ao atendimento e acompanhamento personalizado aos munícipes, empresas e empresários de forma a contribuir para a sensibilização e apoio aos interessados em melhorar a sua capacidade de atrair e acolher potenciais investimentos na região.

O BUPi (Balcão Único do Prédio) é uma plataforma online e um balcão de atendimento presencial, que reúne informação sobre as propriedades e os seus donos, e onde os proprietários podem fazer a georreferenciação e o registo dos seus terrenos.

O Gabinete de Apoio ao Emigrante (GAE) presta serviço gratuito ao emigrante, ajudando na resolução de problemas e prestando apoio no seu regresso e reinserção no país. É destinado a emigrantes que residam no seu país de acolhimento e a ex-emigrantes, que tenham regressado a Portugal após um período no estrangeiro. Este gabinete tem como objetivo informar os emigrantes sobre os seus direitos e auxílio na resolução de problemas que possam surgir. Nomeadamente assuntos relacionados com a Segurança Social (reformas, invalidez, complementos de reforma, incapacidade para o trabalho, entre outros), declarações para legalização de viaturas, troca de cartas de condução, passaportes, ingresso no ensino superior, auxílio na criação de empresas no concelho, articulação com outras instituições públicas e privadas no auxílio e resolução de diversos assuntos, habilitações literárias, equivalência ou reconhecimento, franquias aduaneiras, entre outros.

Cofinanciado por:



UNIÃO EUROPEIA
Fundo Europeu
de Desenvolvimento Regional

(POCI-01-0246-FEDER-181326)

O Gabinete do Agricultor pretende aproximar a comunidade dos serviços públicos, garantir uma melhor saúde pública, esclarecer agricultores sobre as fontes de financiamento disponíveis, combater o abandono das zonas rurais e incentivar a criação de empresas ligadas ao sector.

O Gabinete de Proteção Civil é responsável pela prossecução das atividades de proteção civil no âmbito municipal e assegura o funcionamento de todos os organismos municipais de proteção civil, centraliza, trata e divulga toda a informação recebida relativa à proteção civil municipal e desenvolve as atribuições e competências previstas na lei. Desenvolve todas as ações necessárias à defesa da floresta, promove a articulação e a cooperação entre entidades que possuem competências na prevenção e na garantia da segurança e tranquilidade públicas.

Para além dos Gabinetes e Programas de Apoio ao cidadão ao Empreendedor, ao Emprego e ao Investimento, na tabela 17 são também mencionados os pontos turísticos e/ou culturais do Município de Ribeira de Pena.

19.4. Eventos Importantes

O Município de Ribeira de Pena conta com vários eventos ao longo do ano, dos quais se destacam:

- Fim de Semana Gastronómico dos Milhos, que ocorre no mês de março;
- Festa da Truta do Rio Beça, que ocorre no mês de março;
- S. Brás – As Carranhosas, ocorre no mês de fevereiro;
- Festa da Castanha – Cerva, realiza-se no mês de novembro;
- Feira do Vinho e do Mel em Santa Marinha, realiza-se no mês de julho;
- RIPENABIKE, realiza-se no mês de maio;
- Rota 4x4 Internacional do Tâmega, ocorre no mês de dezembro;

Dos eventos acima mencionados, podemos destacar o “Fim de Semana Gastronómico dos Milhos” e a “Feira do Vinho e do Mel” em Santa Marinha como os eventos com maior impacto económico no Município de Ribeira de Pena.

19.5. Instituições Relevantes

O Município de Ribeira de Pena alberga 4 instituições particulares de solidariedade social (IPSS) e 25 associações e cooperativas como consta na Tabela 96. Os dados para preenchimento desta tabela foram retirados da (Direção-Geral da Segurança Social, 2023).

Tabela 96: Instituições Relevantes do Município de Ribeira de Pena

IPSS	ASSOCIAÇÕES E COOPERATIVAS
Centro Social Paroquial de Limões	Associação Cultural Desportiva e Recreativa de Bragadas
Santa Casa da Misericórdia de Cerva	Adripóio

Cofinanciado por:



IPSS	ASSOCIAÇÕES E COOPERATIVAS
Santa Casa da Misericórdia de Ribeira de Pena	Agrupamento de Escuteiros 540 Cerva
Centro Social e Paroquial de Cerva	AAMRP – Associação de Artes Marciais de Ribeira de Pena
	Associação das Três Aldeias de Santo Aleixo
	Associação Cultural Desportiva e Recreativa de Agunchos
	Associação de Caça e Pesca de Canedo
	Associação Cultural, Desportiva e Recreativa de Santa Marinha
	Associação Desportiva, Recreativa e Cultural Os Amigos de Cerva
	Associação Humanitária dos Bombeiros Voluntários de Cerva
	CACER – Cooperativa de Artesãos Cervenses
	Clube de Caça e Pesca de Ribeira de Pena
	Confraria Gastronómica dos Milhos
	Conselho Diretivo de Alvadia
	Concelho Diretivo de Seirós
	Grupo Desportivo de Cerva
	Ripenabike Clube
	Agrupamento de Escolas de Ribeira de Pena
	Associação Cultural e Recreativa de Bragadas
	Associação Artesãos da trofa
	Associação Recreativa, Cultural e Desportiva do Balteiro
	Associação Desportiva, Recreativa e Cultural Amigos de Asnela
	Associação Florestal de Ribeira de Pena
	Associação Humanitária dos Bombeiros Voluntários de Ribeira de Pena
	Casa do Povo de Cerva
	Clube de Caça e Pesca do Póio
	Concelho Diretivo dos Baldios de Agunchos e Formoselos
	Concelho Diretivo de Melhe

Cofinanciado por:



UNIÃO EUROPEIA
Fundo Europeu
de Desenvolvimento Regional

(POCI-01-0246-FEDER-181326)

IPSS	ASSOCIAÇÕES E COOPERATIVAS
	Cooperativa de Artesanato de Limões - GTL
	Grupo Desportivo de Ribeira de Pena
	Rota do Póio
	Cooperativa Agrícola de ribeira de Pena, C.R.L.
	Centro Desportivo, Recreativa e Cultural da Pena
	Associação Cultural e Recreativa da Freguesia de Canedo
	Ibericagroforest – Associação Agroflorestal Ibérica
	Nor.Tur.Nat – Associação de turismo de Natureza e Animação Turística

19.6. Empresas Relevantes

De acordo com o (Dinheiro Vivo, 2019), tendo em conta o volume de negócios, as cinco empresas com maior impacto no Município de Ribeira de Pena apresentam um volume de negócios total de aproximadamente 74 milhões de euros, empregando cerca de 430 trabalhadores (Tabela 97). Os dados para incluir nesta tabela foram retirados do (Iberinform, 2023)

Tabela 97: Empresas Relevantes do Município de Ribeira de Pena

EMPRESA	ATIVIDADE	MERCADO DE ATUAÇÃO	Nº EMPREGADOS	VOLUME DE NEGÓCIOS
COSTA E CARREIRA, LDA	Construção de edifícios (residenciais e não residenciais).	Nacional	153	€ 30.740.636,00
SOCORPENA – ENGENHARIA E CONSTRUÇÃO, S.A.	Construção de outras obras de engenharia civil, n.e.	Nacional	188	€ 28.629.665,00
EHATB – EMPREENDIMENTOS HIDROELÉTRICOS DO ALTO TÂMEGA E BARROSO, EIM, S.A.	Produção de eletricidade de origem hídrica	Nacional	21	€ 8.711.970,00
SERRAÇÃO DO TÂMEGA, LDA	Serração de madeira	Nacional e Internacional	42	€3.612.735,00
SENSETEC – ENGENHARIA E CONSTRUÇÃO, LDA	Outras atividades de consultoria, científicas, técnicas e similares, n.e.	Nacional e Internacional	27	€2.169.752,00

Cofinanciado por:



A Costa e Carreira, Lda. É uma empresa de construção civil e obras públicas com mais de 20 anos de existência, com sede na Zona Industrial Portela de Sta. Eulália, Lote 19 4870-129 Ribeira de Pena.

A Socorpena – Engenharia e Construção, S.A., é uma empresa de construção de outras obras de engenharia civil, n.e., com sede zona industrial do entroncamento, 4870-118, união freguesias ribeira pena salvador santo aleixo alem Tâmega. A empresa tem ais de 28 anos dedicada ao setor.

A EHATB – Empreendimentos Hidroeléctricos do Alto Tâmega e Barroso, EIM, S.A., é uma empresa local de promoção do desenvolvimento local e regional, com natureza intermunicipal, com sede em Rua D. Nuno Álvares Pereira nº 12ª, 4870-160 Ribeira de Pena constituída sob a forma de sociedade anónima, foi constituída a 30 de julho de 1989, já conta com 33 anos de existência, e atua nos 6 municípios do Alto Tâmega e Barroso, Boticas, Chaves, Montalegre, Ribeira de Pena, Valpaços e Vila Pouca de Aguiar. Tem como objeto social as seguintes atividades: Promoção, manutenção e conservação de infraestruturas urbanísticas e gestão urbana; Renovação e reabilitação urbanas e gestão do património edificado; Promoção e gestão de imóveis de habitação social; Produção de energia elétrica; Promoção do desenvolvimento urbano e rural no âmbito intermunicipal.

A Serração do Tâmega, Lda., é uma empresa de exploração e serração, produção de madeira de pinho serrada à medida para paletes, comercializando vários tipos de madeira, medidas e outros subprodutos de (pinho e eucalipto). Foi fundada no ano de 2011, já conta com 12 anos de existência. São bastantes competitivos e trabalham com grandes marcas de renome no mercado nacional e internacional. A empresa tem a sede no Lugar do Entroncamento Nº 4, 4870-118 Ribeira de Pena.

A SENSETEC é uma empresa de Engenharia e Construção, presente no mercado Privado e Público, que tem como missão o desenvolvimento de soluções construtivas e energéticas, respeitando os recursos naturais, de forma a proporcionar um desenvolvimento sustentável.

19.7. Áreas Motoras

De acordo com o (PORDATA, 2021), as principais áreas motoras de desenvolvimento do Município de Ribeira de Pena, total e por setor de atividade económica e por volume de negócio são as listadas na Tabela 98.

Tabela 98: Principais áreas motoras de desenvolvimento, por volume de negócios do Município de Ribeira de Pena

ÁREA DE ATIVIDADE	VOLUME DE NEGÓCIOS EM 2020 (MILHARES DE EUROS)
Comércio por grosso e a retalho	20.688
Indústrias transformadoras	6.523

Cofinanciado por:



ÁREA DE ATIVIDADE	VOLUME DE NEGÓCIOS EM 2020 (MILHARES DE EUROS)
Eletricidade, gás, vapor, água quente e fria e ar frio	12.863
Agricultura, produção animal, caça, floresta e pesca	2.154
Construção	60.883
Atividades de consultoria, científicas, técnicas e similares	5.163
Atividades administrativas e dos serviços de apoio	833
Transporte e armazenagem	2.737
Atividades de saúde humana e apoio social	369
Alojamento, restauração e similares	2.462
Outras atividades de serviços	416
Educação	108
Atividades artísticas, de espetáculos, desportivas e recreativas	871
TOTAL	117.176

19.8. Meios de Comunicação Relevantes

Os meios de comunicação relevantes do Município de Ribeira de Pena são os seguintes:

- Meios de Comunicação Municipais

Sede: Praça do Município, 4870-152 Ribeira de Pena

Website: <https://www.cm-rpena.pt/>

Telefone: 259 490 500

Email: geral@cm-rpena.pt

Facebook: <https://pt-pt.facebook.com/municipioderibeiradepena/>

Instagram: <https://www.instagram.com/p/Com8yXojtrz/>

19.9. Relações Existentes com o AquaValor no Território

19.9.1. Protocolos com Entidades do Território

O AquaValor em conjunto com Município de Ribeira de Pena, estabeleceu um protocolo de cooperação para a cocriação do Gabinete de apoio à Inovação Regional em Ribeira de Pena, para a execução do projeto AGIR4Innovation e para auxiliar as empresas e os empreendedores do município. O protocolo foi assinado em 10 de janeiro de 2023.

Cofinanciado por:



(POCI-01-0246-FEDER-181326)

19.9.2. Empregadores

No Município de Ribeira de Pena, as instituições/empresas que mais trazem empregabilidade para a Região são:

- Município de Ribeira de Pena;
- Santa Casa da Misericórdia de Ribeira de Pena;
- Socorpena – Engenharia e Construção, S.A.

19.9.3. Ações já realizadas com o AquaValor

No Município de Ribeira de Pena, a equipa @GIR disponibilizou apoio na componente da idealização da dimensão de inovação de um projeto de turismo rural que está a ser dinamizado por um empreendedor local que tem como objetivo a recuperação de um edificado histórico secular e de promoção de um produto turístico sustentável e integrado numa cadeia circular de fornecimentos.

Cofinanciado por:



20. Município de Valpaços

A cidade de Valpaços é também pertencente à Região Norte do país, Região de Trás-os-Montes, inserida na zona ecológica do Alto Tâmega. Valpaços é rico na sua gastronomia, situado numa zona de terrenos férteis, a região dispõe de uma grande variedade de produtos de qualidade nomeadamente, a amêndoa, o azeite, a castanha, o folar, o fumeiro, a maçã, entre outros.

20.1. População

Através dos dados retirados do (INE, 2021), verificamos que a cidade de Valpaços é composta por 25 freguesias. Em 2021 contava com 14.701 habitantes e uma densidade populacional de 26 habitantes por km² (Tabela 99).

Tabela 99: Dinâmica Populacional do Município de Valpaços (2020-2021)

	MUNICÍPIO	NUTS III	PORTUGAL	PESO DO MUNICÍPIO NUTS III (%)
População residente (nº)	14 701	84 248	10 343 066	17,4
Homens	6 888	40 102	4 920 220	17,2
Mulheres	7 813	44 146	5 422 846	17,7
Com menos de 15 anos	1 200	7 681	1 331 188	15,6
Com 65 ou mais anos	5 949	29 488	2 423 639	20,2
Densidade pop. (N.º/Km²)	26,7	28,8	112,2	-
Taxa de crescimento efetivo anual (%) (2020)	-1,2	-0,7	0,0	-
Taxa de crescimento natural anual (%) (2020)	-1,6	-1,1	-0,4	-
Índice de Envelhecimento	495,8	383,9	182,1	-
Índice de Potencialidade (2020)	98,7	87,4	72,3	-

Fonte: INE, Estimativas Anuais da População Residente e indicadores demográficos; Recenseamento da População e Habitação. Censos 2021; Ministério do Ambiente. Direção Geral do Território. Carta Administrativa Oficial de Portugal.

Através da análise da tabela que apresenta os dados retirados do Portal do INE (INE, 2021), concluímos que dos 14.701 habitantes que residiam em Valpaços em 2021, 6.888 habitantes

Cofinanciado por:



eram do sexo masculino e 7.813 do sexo feminino, dos quais 1.200 têm menos de 15 anos e 5.949 têm 65 anos ou mais.

Comparativamente à taxa de crescimento efetivo anual de 2020 para 2021, concluímos que a variação da população foi negativa em 1,2%, ou seja, o concelho perdeu cerca de 176 habitantes.

Em relação à taxa de crescimento natural anual de 2020, essa é negativa em 1,6%, o que nos indica uma taxa de mortalidade superior à taxa de natalidade.

20.2. Descrição Geográfica

O concelho de Valpaços, do distrito de Vila Real, localiza-se na Região Norte (NUT II), no Alto Trás-os-Montes (NUT III), a leste da serra da Padrela, entre os rios Torto e Caldo. É limitado a sul e a sudoeste pelos concelhos de Murça e Vila Pouca de Aguiar, a este e sudeste pelo concelho de Mirandela (distrito de Bragança), a nordeste pelo concelho de Vinhais (distrito de Bragança) e a norte, noroeste e oeste pelo concelho de Chaves.

A altitude média do concelho é de 600 metros, sendo a mais baixa de 329 metros, próximo de rio Torto, e a mais alta de 1146 metros, na serra da Padrela. A 496 metros de altitude situa-se a cidade de Valpaços.

Atendendo ao quadro das divisões Paleogeográficas da Península Ibérica, Valpaços enquadra-se na Zona Centro-Ibérica e na Subzona Galaico-Transmontana (C.M.V., 2023).

Cofinanciado por:



(POCI-01-0246-FEDER-181326)



Figura 31: Mapa do Território do Município de Valpaços

20.3. Infraestruturas Relevantes

O Concelho de Valpaços possui um conjunto diverso de gabinetes para apoio à população e pontos de turismo e cultura disponíveis, como demonstrado na Tabela 100.

Tabela 100: Infraestruturas Relevantes do Concelho de Valpaços

GABINETES DE APOIO AO CIDADÃO, AO EMPREENDEDOR, AO EMPREGO E AO INVESTIMENTO	PONTOS TURÍSTICOS E/OU CULTURAIS
Loja do Cidadão de Valpaços	Ecovia do Rabaçal
GIP – Gabinete de Inserção Profissional	Casa do Vinho
GAE – Gabinete de Apoio ao Emigrante	Pelourinho de Água Revés
GPI – Gabinete de Promoção ao Investimento	Castro de Ribas
BUPi – Balcão Único do Prédio	Lagar Cavados na Rocha
GTF – Gabinete Técnico Florestal	Via Ferrata
	Vias Augustas
	Ponte do Rabaçal
	Igreja de São Nicolau, paroquial de Carrazedo Montenegro
	Museu Memórias Fornos do Pinhal
	Quinta dos Ciprestes

Cofinanciado por:



UNIÃO EUROPEIA
Fundo Europeu de Desenvolvimento Regional

(POCI-01-0246-FEDER-181326)

**GABINETES DE APOIO AO CIDADÃO, AO
EMPREENDEDOR, AO EMPREGO E AO
INVESTIMENTO**

PONTOS TURÍSTICOS E/OU CULTURAIS

	Auditório Arte e Cultura Luís Teixeira
	Amendoal
	Olival
	Santuário Rupestre de Artéria ou “Pia dos Mouros”
	Solar dos Caláinhos
	Vinhas
	Dois dos Treze marcos Miliários (entre Braga e Chaves) em Valpaços
	Paços do Concelho
	Miradouro de Santa Comba
	Igreja de Santa Valha
	Ponte do Arquinho
	Praia Fluvial do Rio Torto
	Praia Fluvial do Rabaçal
	Santuário Nossa Senhora da Saúde
	Soutos (maior mancha de Castanheiros Judios da Europa)
	Centro Hípico Travancas

Os Gabinetes acima mencionados são as principais infraestruturas de apoio ao cidadão do município.

De seguida é feito uma breve explicação de quais as atividades que desempenha cada um desses Gabinetes.

O GIP- Gabinete de Inserção Profissional de Ribeira de Pena é um espaço criado a partir de uma parceria entre o IEFP- Instituto de emprego e Formação Profissional e a Câmara Municipal de Ribeira de Pena, com o objetivo de proporcionar à população jovem e adulta do concelho um apoio na definição ou desenvolvimento do seu percurso de inserção ou reinserção no mercado de trabalho. Procura também responder às necessidades das empresas, recolhendo junto destas, as ofertas de emprego. Divulga ainda as medidas de apoio à contratação que existem, e auxilia as empresas nas candidaturas a estágios.

O BUPi (Balcão Único do Prédio) é uma plataforma online e um balcão de atendimento presencial, que reúne informação sobre as propriedades e os seus donos, e onde os proprietários podem fazer a georreferenciação e o registo dos seus terrenos.

Cofinanciado por:



(POCI-01-0246-FEDER-181326)

O Gabinete de Apoio ao Emigrante (GAE) surgiu, na sequência de um “Acordo de Cooperação” entre o Município de Valpaços e a Direção Geral dos Assuntos Consulares e Comunidades Portuguesas (DGACCP), elaborado em 20 de outubro de 2006.

O Município de Valpaços detém desde 2005 um Gabinete Técnico Florestal (GTF) através de uma candidatura aprovada pelo Instituto de Conservação da Natureza e Florestas, no âmbito do Fundo Florestal Permanente. O GTF de Valpaços tem como função dinamizar atividades como: Apoio técnico à Comissão Municipal de Gestão Integrada de Fogos Rurais (CMGIFR); Elaboração, acompanhamento e posterior atualização do Plano Municipal de Defesa da Floresta Contra Incêndios (PMDFCI) do concelho de Valpaços; Participação nas tarefas de Planeamento e Ordenamento dos Espaços Rurais do município; Acompanhamento dos Programas de Ação previstos no Plano Municipal de Defesa da Floresta Contra Incêndios;

O Gabinete de apoio ao Emigrante (GAE) presta um serviço gratuito aos munícipes que estejam ou tenham estado emigrados, aos que estão em vias de regresso, aos que residem ainda no país de acolhimento e aqueles que desejam emigrar: Informar portugueses residentes no estrangeiro sobre os seus direitos; Contribuir para a resolução dos problemas apresentados, em ligação com os restantes órgãos da Administração Pública; Apoiar os portugueses em situação de regresso e reinserção; Fomentar a inter-relação entre o município e as Comunidades Portuguesas; A estrutura criada presta serviço gratuito ao emigrante, residente ou não em Portugal, bem como aos seus familiares.

Para além dos Gabinetes e Programas de Apoio ao Cidadão ao Empreendedor, ao Emprego e ao Investimento, na tabela 22 são também mencionados os pontos turísticos e/ou culturais do Município de Valpaços.

20.4. Eventos Importantes

Valpaços realiza vários eventos, que atraem anualmente muitas pessoas ao município, dos quais podemos destacar essencialmente:

- Feira de Folar de Valpaços, que se realiza fins de março, inícios de abril;
- Feira da Castanha Judia, que se realiza em novembro;
- Festa do Bolo Podre, que se realiza em março;
- Desfile de Carnaval de Vilarandelo, que se realiza em fevereiro;
- Feira de S. Brás – São João da Corveira – Feira do Fumeiro, que se realiza em fevereiro;
- Campeonato Nacional de Enduro, que se realiza em maio;
- Feira Nacional de Olivicultura, que se realiza em maio;
- Feira da Cereja, que se realiza entre maio e junho;
- Feira do Cebolo, que se realiza em maio;
- Feira Franca, que se realiza em agosto.

Dos eventos acima mencionados, podemos destacar a Feira do Folar e a Feira de S. Brás – São João da Corveira - Feira do Fumeiro como os eventos com maior impacto económico no Município de Valpaços.

Cofinanciado por:



20.5. Instituições Relevantes

O Município de Valpaços alberga 11 instituições particulares de solidariedade social (IPSS) e 25 associações e cooperativas como consta na Tabela 101. Os dados para preenchimento desta tabela foram retirados da (Direção-Geral da Segurança Social, 2023).

Tabela 101: Instituições Relevantes do Município de Valpaços

IPSS	ASSOCIAÇÕES E COOPERATIVAS
Associação Lar de Santa Luzia	Associação Rotary Clube de Valpaços
Centro Social Amor de Deus	Centro de Gestão Agrícola de Valpaços
Associação Portuguesa de Pais e Amigos do Cidadão Deficiente Mental de Valpaços	Associação de Agricultores de Trás-os-Montes
Santa Casa da Misericórdia de Valpaços	Associação de Viticultores Transmontanos
Associação de Solidariedade Social de São Pedro	Adega Cooperativa de Valpaços – Caves Valpaços, C.R.L.
Centro Social e Benfeitoria de Canaveses	Cooperativa de Olivicultores de Valpaços
Centro Social e Paroquial de Vassal	Coopações - Cooperativa Agrícola de Valpaços, C.R.L.
Centro Social e Cultural de Serapicos	Cooperativa Agrícola de Valpaços
Associação de Solidariedade Social Coração Imaculado de Maria da Freguesia de Rio Torto	ACISAT – Associação Empresarial do Alto Tâmega
Associação de Solidariedade Social e Melhoramentos de Santa Maria de Êmeres	SPA – Sociedade Portuguesa de Autores
Associação de Solidariedade Social São Bartolomeu	ARATM – Associação Regional da Agricultura das Terras do Montenegro
	Associação Cultural e Recreativa Águas Revês
	Associação de Agricultores e Centro de Gestão Agrícola de Valpaços
	Associação de Jovens Agricultores de Portugal
	Centro Cultural e Recreativo de Argemil
	Grupo Desportivo de Valpaços, G.D.V.
	Valpaços Futsal Clube
	Os Valpacinhos
	Academia Jonhson Januário
	Clube Caça e Pesca

Cofinanciado por:



IPSS	ASSOCIAÇÕES E COOPERATIVAS
	Valpaços Aventura Bike
	Usprigozus Vilarandelo
	Corpo Nacional de Escutas – Junta Regional de Bragança
	Associação Cultural de Rio Bom
	AGRIFUTURO – Associação de Agricultores para Valorizar o Futuro

20.6. Empresas Relevantes

De acordo com o (Dinheiro Vivo, 2019), tendo em conta a variante, volume de negócios, selecionamos as cinco empresas com maior impacto no Município de Valpaços. Estas apresentam um volume de negócios total de aproximadamente 30 milhões de euros, empregando cerca de 460 trabalhadores (Tabela 102). Os dados para incluir nesta tabela foram retirados do (Iberinform, 2023)

Tabela 102: Empresas Relevantes do Município de Valpaços

EMPRESA	ATIVIDADE	MERCADO DE ATUAÇÃO	Nº EMPREGADOS	VOLUME DE NEGÓCIOS
SODIPAÇOS - SUPERMERCADOS, S.A.	Comércio a retalho em supermercados e hipermercados.	Nacional	48	€8.433.984,00
MONSURGEL, LDA	Congelação de frutos e de produtos hortícolas.	Nacional e Internacional	34	€7.844.840,00
AGROMONTENEGRO, LDA	Comércio por grosso de fruta e de produtos hortícolas, exceto batata.	Nacional	10	€6.459.972,00
MOUTINHO & LOPES, LDA	Comércio de veículos automóveis ligeiros.	Nacional	3	€6.164.184,00
SANTA CASA DA MISERICÓRDIA DE VALPAÇOS	Atividades de apoio social para pessoas idosas, com alojamento.	Nacional	360	-

A Sodipaços - Supermercados, S.a., designação social Intermarche de Valpaços, é uma empresa de comércio a retalho em supermercados e hipermercados. Está sediada na rua do freixo, 5430-418, Sanfins, Valpaços, e já conta com mais de 27 anos de existência.

A Monsurgel, Lda. é uma empresa de comercialização de castanha fresca e congelada sediada na Zona Industrial EN314, 5445-109 Carrizado de Montenegro, e foi criada no ano de 2013.

Cofinanciado por:



UNIÃO EUROPEIA
Fundo Europeu
de Desenvolvimento Regional

(POCI-01-0246-FEDER-181326)

A Agromontenegro, Lda. é uma empresa situada em plena Serra da Padrela, a Agromontenegro tem cerca de 5.000m² de área coberta, onde calibra, esteriliza e embala essencialmente castanha fresca. A empresa fica situada na Rua da Igreja, nº3, 5445-083 Rio Bom, São João de Corveira. Foi fundada em 1989, contando com 34 anos de existência. A Agromontenegro esta situada na maior mancha de castanha Judia da Europa, a Serra da Padrela. De facto, a Serra da Padrela e a zona de Carrazedo de Montenegro são um dos principais centros de produção de castanha de Portugal, o que permite castanhas de qualidade em grandes quantidades.

A Moutinho e Lopes, Lda. é uma empresa de comércio de veículos automóveis novos e usados, aluguer de veículos automóveis, atividade intermediário de crédito, comércio de outros veículos automóveis. Foi constituída a 29-11-2011, tem 12 anos de existência. Fica localizada na Rua Drº Veloso Martins, Nº 22, 5430-423 Valpaços.

A Irmandade Santa Casa da Misericórdia de Valpaços, é uma instituição que conta com dez Estruturas Residenciais para Idosos: Drª Maria Perpétuas Fins Tavares – Lebução; ERPI de Friões; ERPI de Santiago de Ribeira de Alhariz; ERPI de Carrazedo de Montenegro; ERPI de Argeriz; ERPI do Bilhão; ERPI Maria Ribeiro & Ricardo Mourão – Valpaços; ERPI Francisco António Teixeira; ERPI Nossa Senhora do Carmo – Valverde e ERPI de S. José. Dispõe ainda de uma Creche e ensino Pré-escolar, bem como, de um novo Hospital, mais moderno, próximo e completo e também dispõem Quinta – Nossa Senhora do Carmo, em Valverde onde se cultivam produtos da terra, com destaque para a vitivinicultura. A Santa Casa da Misericórdia de Valpaços, com as valências de estruturas residenciais, com Centros de Dia, Serviço de Apoio Domiciliário e Cantinas Sociais, bem como a Creche e ensino pré-escolar abrange atualmente um total de 740 utentes, possuindo 360 funcionários. A instituição foi instituída no ano de 1946, com sede na Rua da Misericórdia Nº 2, 5430-453 Valpaços

20.7. Áreas Motoras

De acordo com o (PORDATA, 2021), as principais áreas motoras de desenvolvimento do Município de Valpaços, total e por setor de atividade económica e por volume de negócio são as listadas na Tabela 103.

Tabela 103: Principais áreas motoras de desenvolvimento, por volume de negócios do Município de Valpaços

ÁREA DE ATIVIDADE	VOLUME DE NEGÓCIOS EM 2020 (MILHARES DE EUROS)
Comércio por grosso e a retalho	82.958
Indústrias transformadoras	21.265
Eletricidade, gás, vapor, água quente e fria e ar frio	42
Agricultura, produção animal, caça, floresta e pesca	13.135
Construção	21.649
Atividades de consultoria, científicas, técnicas e similares	1.664

Cofinanciado por:



ÁREA DE ATIVIDADE	VOLUME DE NEGÓCIOS EM 2020 (MILHARES DE EUROS)
Atividades administrativas e dos serviços de apoio	3.733
Transporte e armazenagem	2.743
Atividades de saúde humana e apoio social	2.916
Alojamento, restauração e similares	3.075
Atividade de informação e comunicação	229
Atividades imobiliárias	3.235
Outras atividades de serviços	1.294
Educação	574
Atividades artísticas, de espetáculos, desportivas e recreativas	624
TOTAL	160.053

20.8. Meios de Comunicação Relevantes

Os meios de comunicação relevantes do Município de Valpaços são os seguintes:

- Meios de Comunicação Municipais

Website: <https://valpacos.pt/pages/633>

Sede: Praça do Município, 5430-482 Valpaços

Email: municipio@valpacos.pt

Telefone: 278 710 130

Facebook: https://www.facebook.com/municipiodevalpacos/?locale=pt_PT

Instagram: <https://www.instagram.com/municipiodevalpacos/>

- Notícias de Valpaços – Facebook

Website: <https://www.facebook.com/NoticiasValpacos/>

20.9. Relações Existentes com o AquaValor no Território

20.9.1. Protocolos com Entidades do Território

O AquaValor em conjunto com Município de Valpaços, assinou um protocolo de cooperação para a cocriação de um Gabinete de apoio à Inovação Regional em Valpaços, entre outros aspetos relevantes, para a elaboração do projeto AGIR4Innovation por forma a auxiliar as

Cofinanciado por:



empresas e os empreendedores do município. O protocolo foi assinado em 24 de janeiro de 2023.

20.9.2. Empregadores

No Município de Valpaços, as instituições/empresas que mais trazem empregabilidade para a Região são:

- Município de Valpaços;
- Santa Casa da Misericórdia de Valpaços.

20.9.3. Ações já realizadas com o AquaValor

Até ao término do projeto AGIR4Innovation não foram realizadas, no Município de Valpaços, ações com o AquaValor.

Cofinanciado por:



21. Município de Vila Pouca de Aguiar

O concelho ganhou o nome de Vila Pouca de Aguiar devido ao nome do velho Castelo do Roqueiro que era conhecido como “Da Pena”, e Aguiar adveio pelo facto de o concelho ser sobrevoado por Águias.

Vila Pouca de Aguiar é um concelho conhecido pela exploração e transformação do granito e xistos muito antigos. É também conhecido pela água (Pedras Salgadas), sendo esta uma das melhores águas gasificada natural do mundo.

Parte do concelho está inserido na área de Denominação de Origem Protegida (DOP) da Padrela.

21.1. População

Vila Pouca de Aguiar conta com uma área territorial de 437,07km². Através dos dados retirados do (INE, 2021), verificamos que em 2021 habitavam no concelho 11.812 pessoas, esta detém uma densidade populacional de 27 habitantes por km² (Tabela 104).

Tabela 104: Dinâmica Populacional do Município de Vila Pouca de Aguiar (2020-2021)

	MUNICÍPIO	NUTS III	PORTUGAL	PESO DO MUNICÍPIO NUTS III (%)
População residente (nº)	11 812	84 248	10 343 066	14,0
Homens	5 614	40 102	4 920 220	14,0
Mulheres	6 198	44 146	5 422 846	14,0
Com menos de 15 anos	1 019	7 681	1 331 188	13,3
Com 65 ou mais anos	4 078	29 488	2 423 639	13,8
Densidade pop. (N.º/Km²)	27,0	28,8	112,2	-
Taxa de crescimento efetivo anual (%) (2020)	-0,9	-0,7	0,0	-
Taxa de crescimento natural anual (%) (2020)	-1,3	-1,1	-0,4	-
Índice de Envelhecimento	400,2	383,9	182,1	-
Índice de Potencialidade (2020)	99,1	87,4	72,3	-

Cofinanciado por:



Fonte: INE, Estimativas Anuais da População Residente e indicadores demográficos; Recenseamento da População e Habitação. Censos 2021; Ministério do Ambiente. Direção Geral do Território. Carta Administrativa Oficial de Portugal.

Através dos dados recolhidos do Instituto Nacional de Estatísticas (INE, 2022) relativos aos censos de 2021, verificamos que o Município de Vila Pouca de Aguiar conta com 11 812 habitantes, dos quais 5 614 são do sexo masculino e 6 198 do sexo feminino, sendo que 1 019 têm idade inferior a 15 anos e 4 078 têm idade igual ou superior a 65 anos.

Observando a taxa de crescimento efetivo anual, podemos concluir que de 2020 para 2021 existiu uma variação populacional negativa em 0,9%, relativamente ao saldo natural, podemos observar que de 2020 para 2021 a taxa de mortalidade foi superior à taxa de natalidade.

21.2. Descrição Geográfica

O concelho de Vila Pouca de Aguiar, do distrito de Vila Real, está inserido na Região Norte (NUT II), no Alto Trás-os-Montes (NUT III), e localiza-se a 725 metros de altitude no centro deste distrito, na linha divisória das bacias do Tâmega e do Corgo (afluente do Douro), que nasce no centro da vila. Ergue-se, num vale, entre a encosta arborizada da serra da Padrela e as vertentes graníticas da serra do Alvão.

Situa-se no coração do distrito, está rodeado pelo concelho de Boticas e Chaves a norte, Ribeira de Pena a oeste, Vila Real, Sabrosa e Alijó a sul e Valpaços e Murça a este.

O concelho de Vila Pouca de Aguiar ocupa uma área de 437,2 km², na qual se distribuem 17 freguesias: Afonsim, Alfarela de Jales, Bornes de Aguiar, Bragado, Capeludos, Gouvães da Serra, Parada de Monteiros, Pensalvos, Sabroso de Aguiar, Santa Marta da Montanha, Soutelo de Aguiar, Vila Pouca de Aguiar, Vreia de Bornes e Vreia de Jales (C.M.V.P.A., 2023).



Figura 32: Mapa do Território do Município de Vila Pouca de Aguiar

Cofinanciado por:



UNIÃO EUROPEIA
Fundo Europeu
de Desenvolvimento Regional

(POCI-01-0246-FEDER-181326)

21.3. Infraestruturas Relevantes

O Concelho de Vila Pouca de Aguiar possui um conjunto diverso de gabinetes para apoio à população e pontos de turismo e cultura disponíveis, como demonstrado na Tabela 105.

Tabela 105: Infraestruturas Relevantes de Vila Pouca de Aguiar

GABINETES DE APOIO AO CIDADÃO, AO EMPREENDEDOR, AO EMPREGO E AO INVESTIMENTO	PONTOS TURÍSTICOS E/OU CULTURAIS
Gabinete de Apoio ao Emigrante – Empresário – Turismo	Eco Pista do Corgo
GIP – Gabinete de Inserção Profissional	Parque Termal das Pedras Salgadas
Loja de Cidadão de Vila Pouca de Aguiar	Centro Interpretativo Mineiro de Jales
GAS – Gabinete de Ação Social	Via Panorâmica da Lagoa
BUPi – Balcão Único do Prédio	Percurso Pedestre – Aves de Rapina
GAAF – Gabinete de Apoio ao Aluno e à Família	Percurso Pedestre – Eco Sistema Ribeirinha
	Percurso Pedestre - Matos de Altitude e Capela do Senhor
	Percurso Pedestre – Mamíferos Aquáticos
	Alto dos Canastros
	Percurso Pedestre – Trilho do Ouro
	Complexo de Ouro Romano de Tresminas
	Caminho Português Interior de Santiago
	Centro Hípico de Pedras Salgadas
	Miradouro de Nossa Senhora da Conceição
	Ponte de Arame de Monteiros
	Castelo de Aguiar
	Igreja de Santa Olália de Pensalvos
	Lagoa do Alvão
	Museu Municipal Padre José Rafael Rodrigues
	Pelourinho de Alfarela de Jales
	Ponte Romana do Arco
	Percurso Pedestre – Verónica Micrantha
	Miradouro do Minhéu

Cofinanciado por:



Igreja de São Martinho de Bornes e Capela de
São Geraldo

Os Gabinetes acima mencionados são as principais infraestruturas de apoio ao cidadão do município. De seguida é feito uma breve explicação de quais as atividades que desempenha cada um desses Gabinetes.

No início do ano letivo de 2014/2015, por proposta do Diretor do Agrupamento de Escolas de Vila Pouca de Aguiar, foi criado o Gabinete de Apoio ao Aluno e à Família (GAAF). Este Gabinete tem desempenhado, ao longo dos anos, um papel único na resolução de problemas comportamentais e de indisciplina bem como no acompanhamento a alunos e suas famílias.

Possui a Câmara Municipal de Vila Pouca de Aguiar um Gabinete de Inserção Profissional, com bolsa de recrutamento com identificação de valências profissionais, através do qual se podem privilegiar os contactos entre empregadores, considerando necessidades específicas.

No ano de 2017 foram inscritos 176 utentes no Gabinete de Inserção Profissional, e foram inscritos utentes nos Cursos de Formação promovidos pelo Instituto de emprego e formação profissional.

Mais se refere que relativamente a esta valência é prestado auxílio a todos os munícipes que necessitem de ajudam na preparação de entrevistas de seleção, elaboração de Curriculum Vitae e cartas de apresentação.

O novo Gabinete de Apoio ao Empresário apoia e dá respostas às empresas locais, bem como aos empresários em articulação com outras instituições públicas e privadas, para o desenvolvimento sustentável do tecido económico local e para a empregabilidade numa perspetiva de modernização, competitividade e captação de investimentos nacionais e internacionais.

No Gabinete de Ação Social, o atendimento/acompanhamento é efetuado no âmbito do Serviço Social em que são desenvolvidas ações no âmbito de: apoio na melhoria das condições habitacionais de agregados familiares carenciados; informar e sensibilizar a população dos seus direitos, no que se refere à proteção social, bem como dos recursos existentes na comunidade; diagnosticar os problemas sociais associados à exclusão social e definir planos de intervenção adequados aos indivíduos/famílias; apoiar e encaminhar a população para instituições e/ou serviços que melhor se adaptam à problemática do indivíduo e/ou família.

O BUPi (Balcão Único do Prédio) é uma plataforma online e um balcão de atendimento presencial, que reúne informação sobre as propriedades e os seus donos, e onde os proprietários podem fazer a georreferenciação e o registo dos seus terrenos.

O Gabinete de Apoio ao Emigrante (GAE) resulta de um Acordo de Cooperação entre a Direção Geral dos Assuntos Consulares e das Comunidades Portuguesas (DGACCP) e a o Município de Vila Pouca de Aguiar, estabelecido através de protocolo celebrado entre as duas entidades e

Cofinanciado por:



(POCI-01-0246-FEDER-181326)

que assentam em dois princípios base: a disponibilidade para o atendimento e a proximidade ao utente.

Pretende responder às questões inerentes ao regresso e reinserção em todas as suas vertentes: social, jurídica, económica, investimento, emprego, estudos, entre outra.

Para além dos Gabinetes e Programas de Apoio ao cidadão ao Empreendedor, ao Emprego e ao Investimento, na tabela 27 são também mencionados os pontos turísticos e/ou culturais do município de Vila Pouca de Aguiar.

21.4. Eventos Importantes

O Município de Vila Pouca de Aguiar conta com vários eventos ao longo do ano, dos quais se destacam:

- Concurso de Saltos Internacional – Centro Hípico de Pedras Salgadas, realiza-se em junho;
- Feira do Mel e do Artesanato realizada em agosto;
- Pedras Sound que se realiza em agosto;
- Feira dos Stocks do Verão realizada em agosto;
- Feira dos Stocks de Inverno realiza-se em fevereiro;
- Feira Gastronómica (cogumelo, castanha, cabrito) realizada em novembro;
- Feira das Cebolas, que ocorre a 25 setembro;
- Trail CTM Vila pouca de Aguiar, que se concretiza em maio;
- Feira dos Santos que se realiza em outubro;

Dos eventos acima mencionados, podemos destacar a Feira do Mel e do Artesanato como os eventos com maior impacto económico no Município de Vila Pouca de Aguiar.

21.5. Instituições Relevantes

O Município de Vila Pouca de Aguiar alberga 8 instituições particulares de solidariedade social (IPSS) e 29 associações e cooperativas como consta na Tabela 106. Os dados para preenchimento desta tabela foram retirados da (Direção-Geral da Segurança Social, 2023).

Tabela 106: Instituições Relevantes do Município de Vila Pouca de Aguiar

IPSS	ASSOCIAÇÕES E COOPERATIVAS
Centro Social Comunitário do Planalto de Jales	Associação de Amigos de Pedras Salgadas
Centro Social Nossa Senhora de Lurdes	Coopaguiarense – Cooperativa Agrícola de Vila Pouca de Aguiar
Centro Social Paroquial Padre Sebastião Esteves de Vila Pouca de Aguiar	Aecorgo – Associação Empresarial do Corgo

Cofinanciado por:



IPSS	ASSOCIAÇÕES E COOPERATIVAS
Santa Casa da Misericórdia de Vila Pouca de Aguiar	ACRA – Associação, Cultural, Desportiva e Recreativa de Alfarela de Jales
Centro Social Santa Senhorinha de Vilarelho	Aigra – Associação dos industriais do Granito
Centro Social Nossa Senhora do Extremo	ARCA – Associação Recreativa, Cultural e Social de Cidadelha de Aguiar
Associação Cultural, Recreativa e Social do Alvão	Associação de Caça Santa Humberto de Vila pouca de Aguiar
Centro Social da Freguesia de Vreia de Jales	Associação Cultural e Desportiva de Rebordochão
	Grupo Desportivo e Cultural de Vilarelho
	Associação Cultural do Lagobom
	Associação Animódia – Animação e Eventos Culturais e Recreativos
	Grupo de Dançar e Cantares do Planalto de Jales
	Associação Cultural, Desportiva e Recreativa de Revel
	Associação Desportiva “A Rota dos Carvoeiros”
	Associação Cultural e Recreativa de Souto e Outeiro
	Associação Recreativa e Cultural da Quinta de Jales
	Acrepes – Associação Cultural e Recreativa Estudantil de Pedras Salgadas
	Prazer da Memória - Associação
	Associação Desportiva, Cultural e Recreativa de Parada de Monteiros
	Futurinvencível - Associação
	Aguavelames – Associação Recreativa, Cultural, Desportiva e Assistencial do Avelâmes
	Associação Cultural, Recreativa e Social do Alvão
	Centro Cultural e Recreativo de Bornes de Aguiar
	Grupo Juvenil Cultural e Recreativo de Pensalvos
	Grupo Desportivo, Recreativo e Cultural de Raiz do Monte
	Associação Desportiva Cultural, Recreativa e Social da Freguesia de Tresminas
	Associação de Amigos Pedras Salgadas

Cofinanciado por:



(POCI-01-0246-FEDER-181326)

IPSS	ASSOCIAÇÕES E COOPERATIVAS
	Associação dos Baldios do Parque Nacional da Peneda do Gerês
	Secretariado dos Baldios de Trás-os-Montes e Alto Douro

21.6. Empresas Relevantes

De acordo com o (Dinheiro Vivo, 2019), tendo em conta o volume de negócios, as cinco empresas com maior impacto no Município de Vila Pouca de Aguiar apresentam um volume de negócios total de aproximadamente 100 milhões de euros, empregando mais de 400 trabalhadores (Tabela 107). Os dados para incluir nesta tabela foram retirados do (Iberinform, 2023)

Tabela 107: Empresas Relevantes do Município de Vila Pouca de Aguiar

EMPRESA	ATIVIDADE	MERCADO DE ATUAÇÃO	Nº EMPREGADOS	VOLUME DE NEGÓCIOS
VMPS - ÁGUAS E TURISMO, S.A.	Engarrafamento de águas minerais naturais e de nascente.	Nacional	279	€48.597.062,00
EÓLICA DA COUTADA, S.A.	Produção de eletricidade de origem eólica, geotérmica, solar e de origem, n.e.	Nacional		€26.751.019,00
ASG - CONSTRUÇÕES & GRANITOS, LDA	Extração de granito ornamental e rochas similares.	Nacional e Internacional	59	€6.574.715,00
AGROAGUIAR - AGROINDÚSTRIA, S.A.	Preparação e conservação de frutos e de produtos hortícolas por outros processos	Nacional e Internacional	44	€5.862.912,00
EÓLICA DE MONTENEGRELO, S.A.	Produção de eletricidade de origem eólica, geotérmica, solar e de origem, n.e.	Nacional		€5.697.475,00

A empresa VMPS-Águas e Turismos, com sede em Pedras Salgadas, 5450-136, Bornes de Aguiar – Vila Pouca de Aguiar, tem como atividade principal o Engarrafamento de águas minerais naturais e de nascente. É uma entidade que explora as unidades hoteleiras "Vidago Palace", "Pedras Salgadas Spa & Nature Park" e "Termas da Ladeira de Envendos".

Cofinanciado por:



A Eólica da Coutada, S.A., é uma empresa de construção e exploração do Parque Eólico de Alto da Coutada, previsto no Contrato Escrito celebrado entre a ENEOP - Eólicas de Portugal, S.A. e a Direção Geral de Energia e Geologia. Tem sede no Edifício de Comando e Subestação do Parque Eólico de Padrela, Freguesia de Soutelo de Aguiar 5450-265 Soutelo de Aguiar, já conta com 14 anos de existência, construída a 17-06-2008, desenvolvendo a sua atividade principal de Produção de eletricidade de origem eólica, geotérmica, solar e de origem.

A ASG – Construções e Granitos, Lda., é uma empresa de Construção Civil e Obras Públicas e Extração de Granitos com sede em Estrada da Silveira, 5450-006 Vila Pouca de Aguiar, já conta com 34 anos de existência. A empresa extrai na sua pedreira o Granito Branco e o Granito Amarelo Vila Real, dos mais conhecidos a nível nacional e internacional, transformando os blocos em produtos finais de granito e tem alvará para obras no sector da construção de obras públicas.

A Agroaguiar – Agroindustria S.A., fica situada na Zona Industrial de Sabroso Rua Jaime dos Anjos - Lote 10/11, 5450 - 371 Sabroso de Aguiar, a empresa foi fundada em 2007 em Sabroso de Aguiar, contando assim com 16 anos de existência, a Agroaguiar S.A. cultiva, adquire, processa e distribui frutos secos (castanha, amêndoa, miolo de amêndoa e figo seco) e frutos congelados (castanha, morango, mix frutos tropicais, mix frutos vermelhos, framboesa, amora, mirtilo, amora silvestre, mirtilo silvestre, groselha, groselha negra, baga de sabugueiro, cereja, ginja, figo negro, figo verde, ameixa, maçã, kiwi, melão, pêsego, papaia/mamão, manga ananás, tomate, abóbora) portugueses para o mercado nacional e mercado internacional.

A Eólica De Montenegro, S.A., é uma empresa de produção de eletricidade de origem eólica, geotérmica, solar e de origem, n.e, como sede na rua doutor Henrique Ferreira Botelho, 5450-027, vila pouca aguiar, foi fundada em 2007, contando já com 16 anos de existência.

21.7. Áreas Motoras

De acordo com o (PORDATA, 2021), as principais áreas motoras de desenvolvimento do Município de Vila Pouca de Aguiar, total e por setor de atividade económica e por volume de negócio são as listadas na Tabela 108.

Tabela 108: Principais áreas motoras de desenvolvimento, por volume de negócios do Município de Vila Pouca de Aguiar

ÁREA DE ATIVIDADE	VOLUME DE NEGÓCIOS EM 2020 (MILHARES DE EUROS)
Comércio por grosso e a retalho	44.547
Indústrias transformadoras	69.659
Indústrias extrativas	11.673
Eletricidade, gás, vapor, água quente e fria e ar frio	36.464
Agricultura, produção animal, caça, floresta e pesca	9.121

Cofinanciado por:



ÁREA DE ATIVIDADE	VOLUME DE NEGÓCIOS EM 2020 (MILHARES DE EUROS)
Construção	12.540
Atividades de consultoria, científicas, técnicas e similares	12.115
Atividades administrativas e dos serviços de apoio	3.503
Transporte e armazenagem	2.090
Atividades de saúde humana e apoio social	3.509
Alojamento, restauração e similares	4.169
Atividade de informação e comunicação	81
Outras atividades de serviços	1.235
Educação	888
Atividades artísticas, de espetáculos, desportivas e recreativas	88
TOTAL	212.695

21.8. Meios de Comunicação Relevantes

Os meios de comunicação relevantes do Município de Vila Pouca de Aguiar são os seguintes:

- Meios de Comunicação Municipais

Sede: Rua Dr. Henrique Botelho, 5450-027 Vila pouca de Aguiar

Email: geral@cm-vpaguiar.pt

Telefone: 259 419 100

Facebook: https://www.facebook.com/municipiodevilapoucadeaguiar/?locale=pt_PT

Instagram: https://www.instagram.com/vilapoucadeaguiar_municipio/?hl=pt

- Rádio Clube Aguiarense

Sede: Avenida Dr. Abílio Ribeiro, Bloco 5 – Loja 2, 5450-004 Vila Pouca de Aguiar

Website: <https://onlineradiobox.com/pt/clubeaguiarense/?cs=pt.clubeaguiarense>

Telefone: 259 417 874

Email: radio.clube.aguiarense@gmail.com

Facebook: <https://www.facebook.com/RCAguiarense>

- Jornal Notícias de Aguiar

Cofinanciado por:



UNIÃO EUROPEIA
Fundo Europeu
de Desenvolvimento Regional

(POCI-01-0246-FEDER-181326)

É um jornal semanal, de âmbito regional, com sede em Vila Pouca de Aguiar, fundado em 2014.

Morada: Complexo Desportivo, loja 4, 5450-034 Vila Pouca de Aguiar

Telefone: 259 046 652

Email: geral@noticiasdeaguiar.pt

Facebook: <https://www.facebook.com/noticiasdeaguiar>

Instagram: <https://www.instagram.com/noticiasdeaguiar/>

Youtube: <https://www.youtube.com/noticiasdeaguiar>

21.9. Relações Existentes com o AquaValor no Território

21.9.1. Protocolos com Entidades do Território

O AquaValor em conjunto com Município de Vila Pouca de Aguiar, assinou um protocolo de cooperação para a cocriação de um Gabinete de apoio à Inovação Regional em Vila Pouca de Aguiar, entre outros aspetos relevantes, para a elaboração do projeto AGIR4Innovation por forma a auxiliar as empresas e os empreendedores do município. O protocolo foi assinado em 25 de janeiro de 2023.

21.9.2. Empregadores

No Município de Vila Pouca de Aguiar, as instituições/empresas que mais trazem empregabilidade para a Região são:

- Município de Vila Pouca de Aguiar;
- Santa Casa da Misericórdia de Vila Pouca de Aguiar.

21.9.3. Ações já realizadas com o AquaValor

Até ao término do projeto AGIR4Innovation não foram realizadas, no Município de Vila Pouca de Aguiar, ações com o AquaValor.

Cofinanciado por:



Bibliografia

- CIMAT. (2023). *Municípios*.
- C.M.B. (2023). *Descrição geográfica*.
- C.M.C. (2023). *Descrição geográfica*.
- C.M.M. (2023). *Descrição geográfica*.
- C.M.R.P. (2023). *Descrição geográfica*.
- C.M.V. (2023). *Descrição geográfica*.
- C.M.V.P.A. (2023). *Descrição geográfica*.
- CM-Castanheira de Pera (2022)
- CM-Miranda do Corvo (2022)
- GIP & CM-Miranda do Corvo (2022)
- Dinheiro Vivo. (2019). *Ranking de empresas em Vila Real*.
- Direção-Geral da Segurança Social. (2023, April). *Listagem de IPSS*.
- Iberinform. (2023). *Diretório de Empresas*.
- INE. (2021). *Estimativas Anuais da População Residente e Indicadores Demográficos; Recenseamento da População e Habitação*.
- PORDATA.(2020),
<https://www.pordata.pt/Municipios/Volume+de+neg%3b3cios+das+empresas+n%3a3o+f+inanceiras+total+e+por+sector+de+actividade+econ%3b3mica-589>
- “1500 Maiores Empresas do Distrito de Coimbra By Diário de Coimbra”,
https://issuu.com/diariodecoimbra/docs/150_maiores_empresas_coimbra/112

Cofinanciado por:

